
Obec Klieština, Klieština 45, 018 02 Dolná Mariková
IČO: 00692476, DIČ: 2020694016, Okres: Považská Bystrica
www.kliestina.ocu.sk



PROGRAM ROZVOJA OBCE
KLIEŠTINA
na roky 2021-2027





Program rozvoja obce Klieština na roky 2021-2027

PROGRAM ROZVOJA OBCE KLIŠTINA NA ROKY 2021-2027



| | |
|--|--|
| Plánovacie obdobie | 2021-2027+ (do schválenia nového rozvojového dokumentu) |
| Schvaľovací orgán / orgány | Obecné zastupiteľstvo obce Klieština |
| Identifikácia územnej/-ných samospráv/-y, pre ktorý/-é sa dokument spracováva | Obec Klieština IČO:00692476 DIČ:2020694016 Kraj: Trenčiansky samosprávny kraj Okrem: Považská Bystrica |
| Dátum schvaľovania | Uznesenie obecného zastupiteľstva obce Klieština č. 72/2021 zo dňa 11.5.2021 |
| Forma spracovania | Externý spracovateľ s pomocou projektového tímu vytvoreného z poslancov a pracovníkov samosprávy obce, s účasťou obce v rámci dotazníkového prieskumu obyvateľov vo fáze spracovania dokumentu. |
| Členovia riadiaceho výboru participatívnej tvorby PHRSR | JUDr. Rastislav Bačík, starosta obce Ing. Richard Ištók, poslanec OZ Ing. Lucia Halasová, pracovníčka OcÚ |
| Gestortvorby PHRSR a jeho kontaktné údaje | JUDr. Rastislav Bačík, starosta obce Obecný úrad Klieština, Klieština 45, 018 02 Dolná Mariková 0424356174, 0905258146 kliestina@pegonet.sk |
| Koordinátor tvorby PHRSR a jeho kontaktné údaje | PhDr. Vladimíra Pazderová, PhD. Horovce 354, 02062 0907703218 vladimira.pazderova@a-w-a.eu |
| Členovia tímov pracovných skupín podľa jednotlivých tém | <u>Hospodárska skupina:</u> Ing. Daniela Polníková, poslankyňa OZ Ing. Lucia Halasová, pracovníčka OcÚ <u>Sociálna skupina:</u> Michal Bačík, poslanec OZ/zástupca starostu obce Mgr. Emília Dubcová, hlavný kontrolór obce |



Program rozvoja obce Klieština na roky 2021-2027

| | |
|--|--|
| | <u>Environmentálna skupina:</u> Igor Paholík, poslanec OZ Peter Jurík, poslanec OZ |
| Obdobie spracovania dokumentu | 11/2020-04/2021 |
| Financovanie spracovania dokumentu | Financované z vlastných zdrojov obce Klieština |
| Adresa zverejnenia PHRSR na napr. webovom sídle zadávateľa tvorby stratégie (obcí, miest, VÚC) | www.kliestina.ocu.sk |
| Súlad s legislatívou | Program rozvoja obce je spracovaný v súlade so Zákonom o podpore regionálneho rozvoja č. 539/2008 Z.z. zo dňa 4.11.2008 v znení Zák. č. 309/2014 Z.z., 378/2016 Z.z., 313/2018 Z.z., 221/2019 Z.z. |



ČASŤ 1 - ÚVOD

Program rozvoja obce Klieština predstavuje strednodobý plánovací a strategický dokument, ktorého spracovanie bolo motivované predovšetkým snahou o koncepčné, cieľavedomé a transparentné riadenie obce, s cieľom hľadania efektívnych spôsobov riešenia problémov a potrieb rozvoja obce Klieština.

Rozvojový dokument je vypracovaný podľa *Metodiky tvorby a implementácie programov hospodárskeho rozvoja a sociálneho rozvoja regiónov, programov rozvoja obcí a skupín obcí s uplatnením princípov udržateľného smart rozvoja*, v zmysle zákona č. 539/2008 Z.z. o podpore regionálneho rozvoja v znení neskorších predpisov, v súlade s cieľmi a prioritami ustanovenými v NSRR, zohľadňujúc ciele a priority ustanovené v programe rozvoja Trenčianskeho samosprávneho kraja. PRO zohľadňuje záväzné časti územnoplánovacej dokumentácie regiónu a obce Klieština.

Obec Klieština sa pre vypracovanie rozvojového dokumentu rozhodla nielen z dôvodu legislatívnych požiadaviek, ale predovšetkým kvôli správne zadefinovaniu aktuálnych problémov, nedostatkov obce a verejného života a snahe o zameranie sa na stanovenie vhodných prioritných oblastí a konkrétnych projektov s cieľom nájdania vhodných riešení. Dokument tak predstavuje súhrn cielených aktivít, navrhnutých za účelom oživenia sociálneho, ekonomického a kultúrneho rozvoja obce Klieština.

Program rozvoja obce Klieština je rozdelený do štyroch hlavných častí, v súlade s aktuálne platnou metodikou:

- analytická časť obsahuje hodnotenie a analýzu východiskovej situácie obce, odhady jej budúceho vývoja, možné riziká a ohrozenia v nadväznosti na existujúce stratégie a koncepcie, ako aj definovanie podmienok udržateľného rozvoja obce.
- strategická časť je zameraná na definíciu stratégie rozvoja obce a určenie hlavných smerov, priorít a cieľov rozvoja obce s cieľom dosiahnutia vyváženého udržateľného rozvoja obce,
- realizačná a implementačná časť sa zameriava na popis postupov inštitucionálneho zabezpečenia, organizačné zabezpečenie realizácie, systém monitorovania a hodnotenia plnenia PRO, stanovenie merateľných ukazovateľov,



Program rozvoja obce Klieština na roky 2021-2027

- finančná časť poskytuje pohľad na finančné zabezpečenie jednotlivých opatrení a aktivít, inštitucionálnej a organizačnej stránky realizácie programu rozvoja obce.

Program rozvoja obce je otvorený dokument, je teda možné ho dopĺňať a meniť na základe aktuálnych potrieb, po schválení obecným zastupiteľstvom. V dôsledku toho predstavuje dokument vhodný nástroj regionálneho rozvoja, ktorý adekvátne reaguje na aktuálne otázky.

| 1.1. Inštitucionálne východiská (legislatíva, kompetencie, partneri a inštitucionalizované štruktúry partnerstiev), | |
|--|---|
| 1.1.1. Legislatíva upravujúca tvorbu a implementáciu PHRSR | <i>Zákon č. 539/2008 Z. z o podpore regionálneho rozvoja v znení neskorších predpisov, Metodika a inštitucionálny rámec tvorby verejných stratégií schváleného uznesením vlády SR č. 197/2017 z 26. apríla 2017</i> |
| 1.1.2. Rozhodovacie kompetencie v oblasti tvorby a implementácie PHRSR | <i>Obecné zastupiteľstvo obce Klieština</i> |
| 1.1.3. Partneri | <i>Obyvatelia obce Klieština s trvalých i prechodným pobytom na území obce Obyvatelia okolitých obcí Návštevníci obce Právnické a fyzické osoby pôsobiace na území obce Ludia pracujúci na území obce Záujmové združenia, spolky a organizácie pôsobiace na území obce</i> |
| Hlavní aktéri rozvoja | <i>Štátne orgány Trenčiansky samosprávny kraj Okresný úrad Považská Bystrica Obec Hatné ako susedná obec Mesto Považská Bystrica</i> |
| Hlavní sociálno-ekonomickí partneri | <i>Verejnosť - dotazníkové prieskumu sa nezúčastnil žiadny občan Dobrovoľný hasičský zbor</i> |
| 1.2. Obsahové východiská | |
| 1.2.1. Zdôvodnenie spracovania PHRSR potreby | <ul style="list-style-type: none">• <i>Legislatívny dôvod - povinnosť vyplývajúca zo zákona,</i>• <i>Politický dôvod - záujem obce o zlepšenie kvality života občanov a podmienok pre ekonomické aktivity v obci, ako aj snaha o zavedenie efektívneho systému strategického riadenia rozvoja obce,</i>• <i>Objavenie sa nových výziev, problémov či impulzov rozvoja obce,</i> |



Program rozvoja obce Klieština na roky 2021-2027

| | |
|---|---|
| | <ul style="list-style-type: none">• <i>Naplnenie podmienok pre prístup k finančným a iným zdrojom potrebných pre rozvoj obce.</i> |
| 1.2.2. Definícia územia pre spracovanie PHRSR a územnej štruktúracie stratégie PHRSR | <p><i>Obec Klieština, okres Považská Bystrica, Trenčiansky samosprávny kraj</i></p> <p><i>Kataster obce je tvorený plochou 5,3km². Územie obce nie je vnútorne štruktúrované, preto PRO rozpracováva stratégiu rozvoja obce ako celku, bez akéhokoľvek ďalšieho členenia.</i></p> |
| 1.2.3. Relevantné vstupy z nadradených programových a strategických dokumentov | <p><i>Národná stratégia regionálneho rozvoja SR</i></p> <p><i>Program hospodárskeho a sociálneho rozvoja Trenčianskeho samosprávneho kraja na roky 2013-2023</i></p> <p><i>Rozvojový plán 2007-2013 NUTS II Západné Slovensko</i></p> <p><i>Stratégia využitia potenciálu Trenčianskeho samosprávneho kraja pre rozvoj cyklistickej infraštruktúry</i></p> <p><i>Regionálna inovačná stratégia pre Trenčiansky samosprávny kraj</i></p> <p><i>Plán dopravnej obslužnosti TSK</i></p> <p><i>Stratégia rozvoja vidieka Trenčianskeho samosprávneho kraja na roky 2013-2020</i></p> <p><i>Operačné programy 2014-2020 - IROP, PRV, KŽP, LZ.</i></p> |
| 1.2.4. Informácia o procese participatívnej tvorby PHRSR | <p><i>OZ schválilo zámer spracovania Programu rozvoja obce na svojom zasadnutí dňa 23.10.2020 (uznesenie OZ č. 34/2020). Za vypracovanie dokumentu zodpovedá PhDr. Vladimíra Pazderová, PhD., ktorá pre obec Klieština spracovávala aj predchádzajúci Program hospodárskeho a sociálneho rozvoja obce Klieština (2015-2020). Spracovateľ a zadávateľ projektu sa v úvodnej fáze dohodli na rozdelení úloh pri príprave dokumentu nasledovne:</i></p> <ol style="list-style-type: none"><i>1. Gestorom projektu je starosta obce - JUDr. Rastislav Bačík, ktorý zodpovedá za vytvorenie pracovných skupín tvorby PRO a zostavenie projektového tímu.</i><i>2. Spracovateľ dokumentu pripraví východiskovú analýzu podmienok a potrieb prípravy a spracovania PRO, na základe čoho sa rozdelia úlohy v rámci jednotlivých pracovných skupín.</i><i>3. Spracovateľ zozbiera potrebné informácie z verejne dostupných zdrojov alebo priamo od obce ako vstupy pre spracovanie analytickej časti dokumentu. Nový Program rozvoja obce bude plne v súlade so zákonom č. 539/2008 Z.z. o podpore regionálneho rozvoja, pričom bude</i> |



Program rozvoja obce Klieština na roky 2021-2027

prispôsobený plne na podmienky obce. V obsahovej štruktúre, ako aj v jednotlivých fázach prípravy a spracovania dokumentu bude PRO v súlade s Metodikou tvorby a implementácie programov rozvoja regiónov, obcí a skupín obcí s uplatnením princípov udržateľného smart (inteligentného, rozumného) rozvoja, verzia 1.0.3.

- 4. Spracovateľ vytvorí návrh Formulára prípravy projektov, vrátane vzoru jeho vyplnenia. Následne je formulár distribuovaný členom projektového tímu a subjektom regionálneho rozvoja pôsobiacich na území obce s cieľom zistenia ich reálnych rozvojových potrieb, záujmov a odporúčaní.*
- 5. Spracovateľ pripraví dotazník pre verejnosť s cieľom zisťovania potrieb, názorov a odporúčaní samotných obyvateľov obce. Obec zabezpečí zverejnenie dotazníka na internetovej stránke obce. Za vyhodnotenie dotazníkového prieskumu zodpovedá spracovateľ projektu.*
- 6. Dňa 29.03.2021 bolo zrealizované pracovné stretnutie členov projektového tímu k postupu spracovania PRO, na základe čoho boli upravené návrhy rozvojových projektov a opatrení na realizáciu stratégie rozvoja v rokoch 2021-2027.*
- 7. Spracovateľ predloží zadávateľovi návrh programu rozvoja obce na pripomienkovanie, pričom pripomienky budú následne zapracované do dokumentu, pred samotným verejným pripomienkovaním a pred predložením na vyjadrenie dotknutým subjektom.*



ČASŤ 2 - ANALYTICKÁ ČASŤ

2.1 Základné informácie o obci

| | Počet obyvateľov (k 31.12.2019) | Rozloha (km ²) | Hustota obyvateľstva (obyv./km ²) |
|-------------------------|---------------------------------|----------------------------|---|
| obec Klieština | 342 | 5,31 | 64,41 |
| okres Považská Bystrica | 62 351 | 463,15 | 134,62 |
| Trenčiansky kraj | 584 569 | 4 501,9 | 129,85 |

Obec Klieština leží 13 km severozápadne od okresného mesta Považská Bystrica v Trenčianskom kraji, rozprestiera sa v Podjavorinskej vrchovine. Nadmorská výška stredu

obce je 374 metrov nad morom a jej kataster sa rozkladá na ploche 5,3 km². V obci je relatívne nízka hustota obyvateľstva, osídlenie predstavuje 70 obyvateľov na km².

Prvá zmienka o obci pochádza z roku 1408, kedy bola obec spomínaná pod menom Klystyna a v roku 1438 ako Kleschyne. Názov prešiel dlhým vývojom, ktorý trval od roku 1408 a úplne sa ustálil až v roku 1920. V minulosti bola zemianskou dedinou. Z remesiel sa darilo najmä košíkárstvu a sitárstvu. K významným pamiatkam obce Klieština patrí drevená zrubová zvonica, ktorá bola postavená v roku 1916. Zohrala veľmi dôležitú úlohu v tej dobe, pretože ľudia sa časove orientovali podľa zvonenia. V roku 1947 bola v obci postavená drevená škola, ktorá zlepšila podmienky pre vzdelávanie detí. Táto škola však v roku 1956 vyhorela a viac v obci postavená nebola. V roku 1598 mala 8 domov, v roku 1720 mala 9 daňovníkov, v roku 1784 mala 60 domov, 65 rodín a 344 obyvateľov, v roku 1828 mala 16 domov a 361 obyvateľov. Zaoberali sa ovocinárstvom, košíkárstvom a sitárstvom. Po roku 1918 odchádzali na sezónne práce. V roku 1930 zničil požiar dolnú časť obce.

Z hľadiska nomenklatury územných štatistických jednotiek je obec na úrovni NUTS 3 súčasťou Trenčianskeho samosprávneho kraja a na úrovni NUTS 4 (LAU 1) súčasťou okresu Považská Bystrica.



| | |
|---------------|------------------------------|
| NUTS 1 | Slovenská republika |
| NUTS 2 | Západné Slovensko |
| NUTS 3 | Trenčiansky samosprávny kraj |
| NUTS 4 | Považská Bystrica |
| NUTS 5 | Klieština |



Program rozvoja obce Klieština na roky 2021-2027

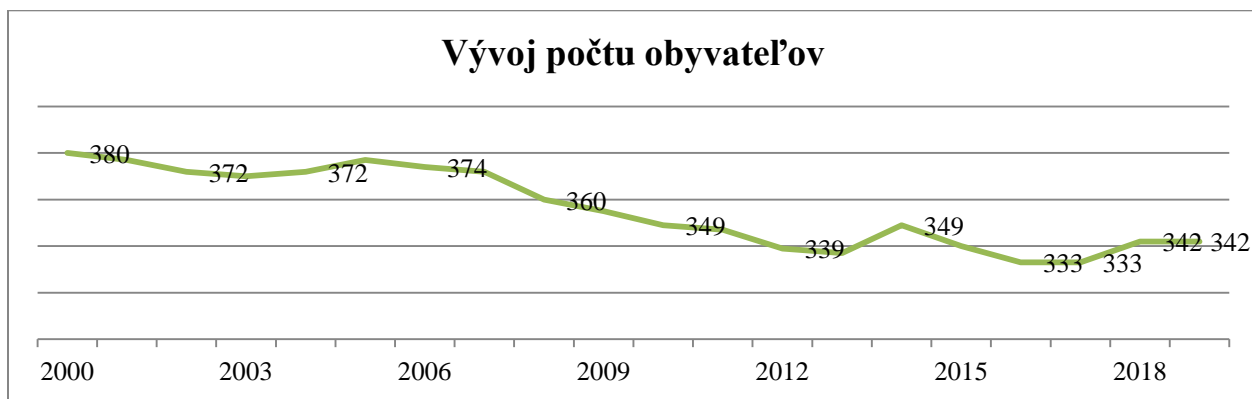
2.2 Analýza vnútorného prostredia

2.2.1 Demografický vývoj

Demografický vývoj patrí medzi základné ukazovatele vývoja obce. Dynamika pohybu a meniacej sa štruktúry populácie je odrazom pôsobenia vonkajších a vnútorných podmienok a ponúka podnety na rozvojové vízie, ako aj opatrenia do budúcnosti, a preto je potrebné venovať tejto oblasti adekvátnu pozornosť.

- **Vývoj počtu obyvateľov**

Na základe celkového vývoja obyvateľov v posledných dvoch desaťročiach si možno všimnúť postupný pokles v celkovom počte obyvateľstva. Kým v roku 2000 obec evidovala 380 obyvateľov, v roku 2019 bolo zaznamenaných len 342 osôb. V kontexte dlhšieho časového obdobia je tento pokles ešte výraznejšie. V roku 1970 žilo v obci 439 obyvateľov, v roku 1980 404 obyvateľov a v roku 1991 376 obyvateľov.



Zdroj: ŠU SR

- **Pohyb obyvateľstva**

Prírodný prírastok vyjadruje rozdiel medzi počtom živonarodených a zomretých. Pri zhodnotení celkového vývoju počtu obyvateľov je však nutné zvažovať aj počty prisťahovaných a vystťahovaných na/z trvalého pobytu v obci.

| | 2000 | 2004 | 2008 | 2012 | 2016 | 2017 | 2018 | 2019 |
|----------------------|------|------|------|------|------|------|------|------|
| Počet sobášov | 0 | 0 | 0 | 2 | 2 | 1 | 1 | 5 |
| Počet rozvodov | 0 | 0 | 0 | 0 | 0 | 1 | 0 | 0 |
| Počet narodených | 3 | 2 | 2 | 0 | 2 | 4 | 3 | 4 |
| Počet zomretých | 3 | 6 | 9 | 6 | 3 | 1 | 2 | 3 |
| Počet prisťahovaných | 1 | 7 | 0 | 6 | 1 | 3 | 15 | 3 |
| Počet vystťahovaných | 3 | 1 | 5 | 8 | 7 | 6 | 7 | 4 |



Program rozvoja obce Klieština na roky 2021-2027

Aj keď sa v sledovaných rokoch vyskytli obdobia, kedy bol celkový prírastok obyvateľstva pozitívny, vo väčšine sledovaných rokov sa vyskytli negatívne hodnoty celkového prírastku, čo poukazuje na negatívne vývojové tendencie, ktoré sa podieľajú na celkom poklese v počte obyvateľstva obce Klieština. V rozmedzí rokov 2000-2019 celkový počet zomretých a vystáňovaných o 39 prevyšuje celkový počet narodených a prisťahovaných do obce. V kontexte toho je nutné zvažovať opatrenia, ktoré by podporili a zvyšovali pôrodnosť, aby nedochádzalo naďalej k starnutiu populácie. V dlhodobom horizonte je potrebné zvažovať podporu mladých rodín, bývania v obci a prilákanie nových obyvateľov do obce, čo sa môže pozitívne odraziť na vývoji v tejto oblasti.



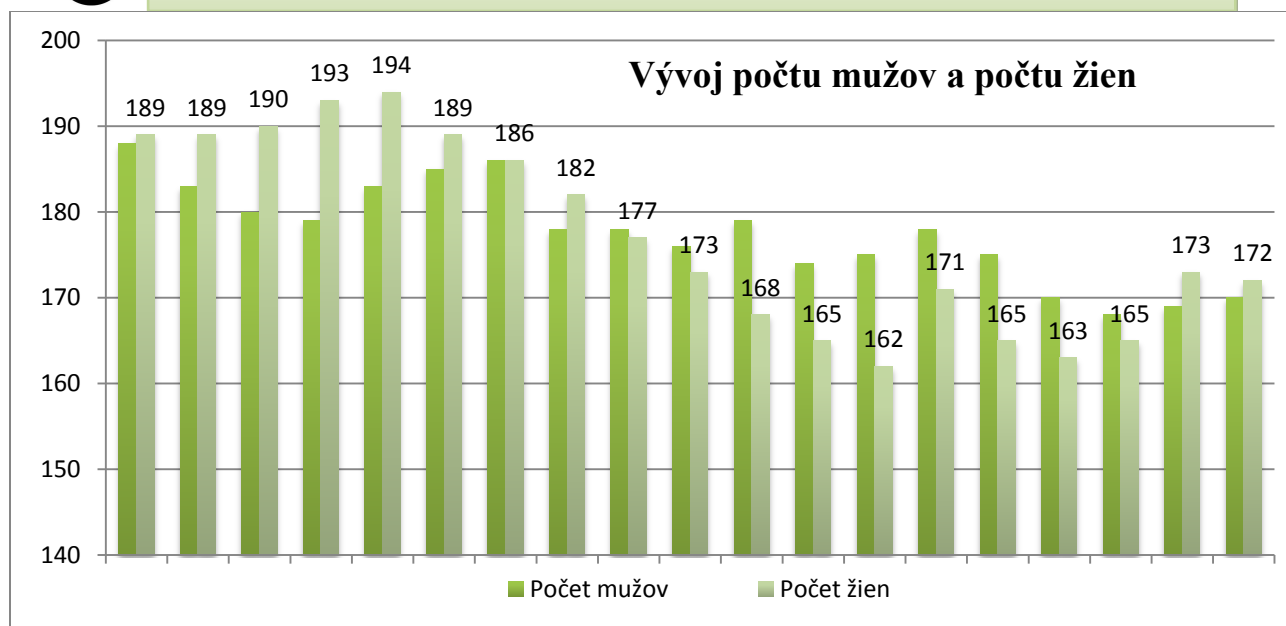
- **Štruktúra obyvateľstva**

Na základe pohlavia

Z pohľadu zastúpenia jednotlivých pohlaví na celkovom počte obyvateľstva možno konštatovať, že v rozmedzí rokov 2000-2008 prevyšoval celkový počet žien nad počtom mužov v obci, avšak následne sa tieto pomery vymenili a bol zaznamenaný vyšší výskyt mužského pohlavia na celkom obyvateľstve v obci. V rokoch 2018 a 2019 sa však podiely mužov a žien vyrovnali. Najvyšší rozdiel medzi počtom mužov a žien predstavuje rok 2004, kedy bolo v obci o 14 žien viac ako mužov.



Program rozvoja obce Klieština na roky 2021-2027



Na základe veku

Veková štruktúra obyvateľstva poukazuje na výrazné starnutie obyvateľstva, znižovanie podielu osôb v predproduktívnom veku a pozvoľný nárast osôb v poproduktívnom veku. Starnutie populácie v obci Klieština možno tiež pozorovať na základe priemerného veku populácie, ktorý od roku 2000 narástol o viac ako 4 roky. Priemerný vek v rámci SR bol v roku 2019 41,06 roka, pričom však vyšší priemerný vek zaznamenali mestá. Na vidieku bol priemerný vek v roku 2019 39,89 roka. Najvýraznejší problém však zobrazuje nárast ukazovateľa indexu starnutia, kedy v rámci sledovaného obdobia dochádza v obci Klieština k prudkému nárastu tohto indexu. V roku 2019 bol index starnutia v rámci celej SR 104,8%, v rámci vidieku len 90,59%. V kontexte zabezpečenia trvalo udržateľného rozvoja obce je potrebné sústrediť sa na podporu mladých rodín a ich zotrvanie v obci, čím by sa zlepšila veková skladba obyvateľstva.

| Ukazovateľ | 2000 | 2004 | 2008 | 2012 | 2016 | 2017 | 2018 | 2019 |
|---|-------|-------|-------|-------|-------|-------|-------|-------|
| Podiel osôb v predproduktívnom veku (%) | 20 | 19,89 | 17,22 | 12,39 | 11,71 | 10,81 | 10,82 | 11,4 |
| Podiel osôb v produktívnom veku (%) | 65,53 | 65,59 | 67,78 | 73,16 | 73,87 | 73,57 | 73,68 | 72,22 |
| Podiel osôb v poproduktívnom veku (%) | 14,47 | 14,52 | 15 | 14,45 | 14,41 | 15,62 | 15,5 | 16,37 |
| Priemerný vek | 37,3 | 37,38 | 37,68 | 39,39 | 40,71 | 41,29 | 41,7 | 41,93 |



Program rozvoja obce Klieština na roky 2021-2027

| | | | | | | | | | |
|----------------------|------------------|-------|-------|------|--------|--------|--------|--------|--------|
| Index (%) | starnutia | 72,37 | 72,97 | 87,1 | 116,67 | 123,08 | 144,44 | 143,24 | 143,59 |
|----------------------|------------------|-------|-------|------|--------|--------|--------|--------|--------|

Zdroj: ŠUSR - Index vekového zloženia

Na základe národnosti

Aj keď sa obec Klieština nachádza v blízkosti hraníc s Českou republikou a Poľskom, žijú na území obce len občania Slovenskej národnosti (SODB 2011).

Na základe náboženstva

Obyvatelia obce Klieština sú prevažne rímskokatolíckeho náboženského vyznania, ktoré dominuje v celom okrese Považská Bystrica. Dvaja obyvatelia (31.10.2010) sú evanjelického náboženského vyznania. Ostatné náboženstvá nie sú v obci zastúpené.

Na základe vzdelania

Vzdelanostná štruktúra obyvateľstva Klieštiny sa v závislosti od pohlavia výrazne nelíši, muži i ženy majú približne rovnaké percentuálne zastúpenie vo všetkých kategóriách vzdelanosti. Najviac zastúpené je v obci obyvateľstvo bez vzdelania/resp. so základným vzdelaním, čo je dôsledkom zastúpenia nižších vekových kategórií. V produktívnom veku je zastúpené početne najmä stredné vzdelanie bez maturity, nasledované úplným stredným vzdelaním. Vysokoškolské vzdelanie dosahuje nižší počet osôb, napriek tomu sa však tento počet neustále mierne zvyšuje.

Na základe ekonomickej aktivity

Zloženie obyvateľstva z hľadiska ekonomickej aktivity v obci Klieština podľa údajov ŠODB 2011 poukazuje na vysoký podiel pracujúcich na celkovom počte obyvateľstva. Taktiež si možno všimnúť vyšší počet osôb v skupine dôchodcov v porovnaní s počtom detí do 16 rokov.

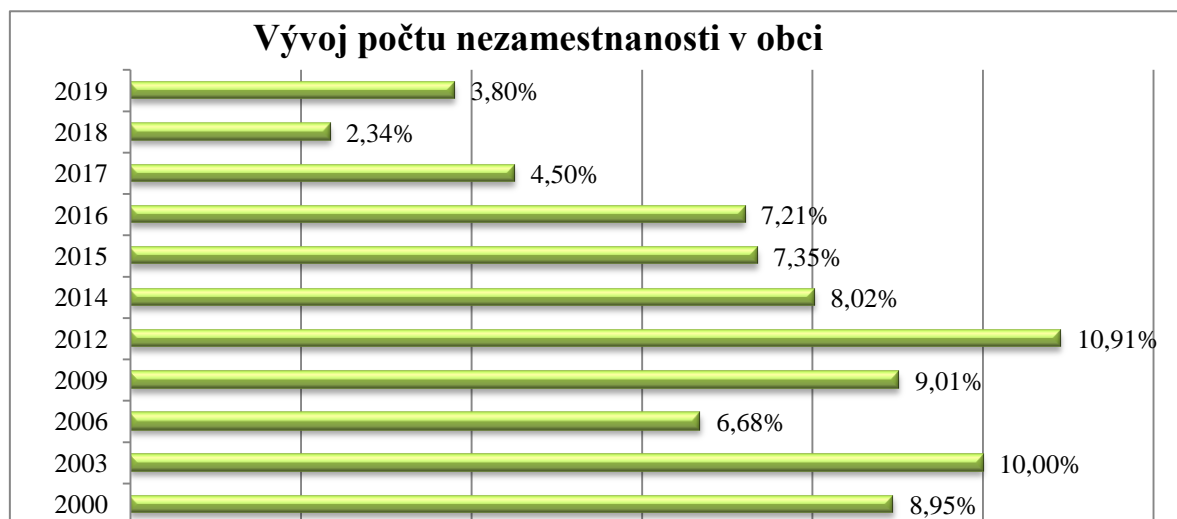
Z pohľadu celkovej nezamestnanosti v obci možno pozorovať, že nezamestnanosť sa výraznejšie znížila najmä v posledných troch rokoch v porovnaní s

| Ekonomická aktivita | Počet obyvateľov |
|---|------------------|
| Pracujúci | 123 |
| Pracujúci dôchodcovia | 3 |
| Osoby na materskej a rodičovskej dovolenke | 12 |
| Nezamestnaní | 35 |
| Osoby v domácnosti | 2 |
| Študenti | 35 |
| Deti | 58 |
| Iné | 4 |
| Dôchodcovia | 78 |
| Nezistené | 0 |



Program rozvoja obce Klieština na roky 2021-2027

predchádzajúcim sledovaným obdobím. Najvyššiu mieru nezamestnanosti obec Klieština evidovala v roku 2012, kedy bolo celkovo bez práce 37 obyvateľov.



2.2.2 Domový a bytový fond

V obci Klieština obyvatelia obývajú predovšetkým rodinné domy, byty sa v obci nenachádzajú. Z pohľadu vlastníctva sú bytové jednotky v súkromnom vlastníctve. Podľa zistení ŠODB z roku 2011 celkový počet bytových jednotiek v obci je 117. Výstavba na území obci začala v období po roku 1919, pričom najväčší rozmach výstavby obec zaznamenala v rokoch 1961-1970. V súčasnosti je výstavba v obci obmedzená a počet bytových jednotiek narastá len nepatrne. V roku 2020 sú v obci vo výstavbe 4 nové bytové jednotky – rodinné domy. Celkový počet trvalo obývaných bytových jednotiek je 101.

Väčšina bytových jednotiek má toaletu i kúpeľňu, tečúcu vodu v bytovej jednotke. Z pohľadu vykurovania sa jedná najmä o centrálné vykurovanie.



Program rozvoja obce Klieština na roky 2021-2027

2.2.3 Občianska vybavenosť

| Spádovosť obce | |
|---|-------------------|
| Úrad | Sídlo |
| sídlo matričného úradu | Dolná Mariková |
| sídlo pracoviska daňového úradu | Považská Bystrica |
| sídlo pracoviska Obvodného oddelenia policajného zboru | Považská Bystrica |
| sídlo Okresného súdu | Považská Bystrica |
| sídlo Okresného riaditeľstva Hasičského a záchranného zboru | Považská Bystrica |
| sídlo pracoviska okresného úradu | Považská Bystrica |
| sídlo Územnej vojenskej správy | Trenčín |
| sídlo územného Úradu práce, sociálnych vecí a rodiny | Považská Bystrica |
| sídlo Okresného úradu životného prostredia | Považská Bystrica |

V obci Klieština sa nenachádza ani materská ani základná škola. Väčšina detí navštevuje Materskú školu v Hatnom a Základnú školu v Dolnej Marikovej, pár detí chodí do Udiče. Možnosti športového využitia sú v obci obmedzené. Najbližšie ihrisko sa nachádza v 2 km vzdialenej obci Hatné. Región však ponúka široké spektrum športových aktivít, ktoré sa neviažu na miestnu športovú infraštruktúru, ako je cykloturistika, turistika, lyžovanie, športový rybolov, vodné športy a poľovníctvo. Obec v roku 2014 vybudovala detské ihrisko

a plánuje vybudovať aj športové ihrisko. Medzi najvýznamnejšie kultúrno–spoločenské podujatia obce Klieština patrí Deň Matiek, Uvítanie detí do života, každoročné obecné oslavy pri príležitosti sviatku Cyrila a Metoda a Mikuláš pre deti.

V obci sa nenachádza zdravotné stredisko. Najbližšie zdravotné stredisko sa nachádza v obci Dolná Mariková. V zdravotnom stredisku v obci Dolná Mariková sídli ambulancia všeobecného lekára pre dospelých a lekáreň. Vyššiu zdravotnícku starostlivosť poskytujú zariadenia v Považskej Bystrici a v Púchove.

Funkciu zásobovania obce základným spotrebným tovarom plní jeden obchod. V obci sa nachádza jedno pohostinstvo. V obci nie sú poskytované žiadne ďalšie služby pre obyvateľov obce.



Program rozvoja obce Klieština na roky 2021-2027

2.2.4 Technická infraštruktúra

| Technická vybavenosť (31. 12. 2020) | |
|-------------------------------------|-----|
| Pošta | nie |
| Káblková televízia | áno |
| Verejný vodovod | nie |
| Verejná kanalizácia | nie |
| Kanalizačná sieť pripojená na ČOV | nie |
| Rozvodná sieť plynu | nie |

Obec Klieština je od roku 1960 elektrifikovaná. V obci absentuje verejný vodovod. Zásobovanie pitnou vodou sa uskutočňuje prostredníctvom vlastných studní a skupinových vodovodov. V obci Klieština nie je vybudovaná verejná kanalizačná sieť. Príjem televízneho signálu sa zabezpečuje prostredníctvom individuálnych

antén a káblovej televízie. V obci Klieština sa nenachádza pošta. Obec Klieština nemá ani rozvodnú sieť plynu. Obec vybudovala v roku 2013 obecný bezdrôtový rozhlas, reproduktory sú umiestnené na elektrických betónových stĺpov. Ústredňa rozhlasu je v kancelárii obecného úradu a obecným rozhlasom je pokrytých 100 % obce.

2.2.5 Hospodárstvo

Povešť o vzniku obce hovorí, že ľudia kliesnili tnie. Od vyklčovania lesov a krovín, pozemky prechádzali do každodenného obrábania. Neskoršie sa poľnohospodárstvo stalo jediným zdrojom zamestnania a obživy obyvateľstva.

Vzhľadom na veľkosť a polohu obce, v súčasnosti sa jedná o malých podnikateľov a živnostníkov, ktorí sa orientujú prevažne na poskytovanie služieb obyvateľom a turistom. Funkciu zásobovania obce základným spotrebným tovarom plní jeden obchod. V obci sa nachádza jedno pohostinstvo.

2.2.5.1 Finančné hospodárenie

Základným nástrojom finančného hospodárenia obce je rozpočet, ktorý je zostavovaný podľa Zákona č. 583/2004 Z.z. o rozpočtových pravidlách územnej samosprávy a o zmene a doplnení niektorých zákonov v znení neskorších predpisov a schvaľovaný obecným zastupiteľstvom.

Rozpočet na rok 2020 bol zostavený ako vyrovnaný. Výška príjmov i výdavkov bola schválená na úrovni 243 324 Eur. Bežný rozpočet bol zostavený ako prebytkový a kapitálový rozpočet ako schodkový. Rozpočet po zmenách bol schválený vo výške 249 274,07 Eur -



Program rozvoja obce Klieština na roky 2021-2027

príjmová časť, 249 274,07 Eur - výdavková časť.

Rozpočet obce k 31.12.2020

| | schválený rozpočet na rok 2020 (€) | rozpočet 2020 po zmenách (€) | | schválený rozpočet na rok 2020 (€) | rozpočet 2020 po zmenách (€) |
|---------------------------------------|--|------------------------------------|--|--|---------------------------------|
| príjmy celkom | 243 324,0 | 249 274,07 | výdavky celkom | 243 324,0 | 249 274,07 |
| bežné príjmy | 99 295,0 | 102 410,79 | bežné výdavky | 74 241,0 | 77 356,79 |
| kapitálové príjmy | 120 000,0 | 120 000,0 | kapitálové výdavky | 155 100,0 | 153 600,28 |
| príjmové finančné operácie | 24 029,0 | 26 863,28 | výdavkové finančné operácie | 13 983,0 | 18 317,0 |

Tabuľka - Schválený rozpočet na rok 2021

| | schválený rozpočet na rok 2021 (€) | | schválený rozpočet na rok 2021 (€) |
|-------------------------------|--|--------------------------------|--|
| príjmy celkom | 257 866,0 | výdavky celkom | 257 866,0 |
| bežné príjmy | 96 635,0 | bežné výdavky | 90 655,0 |
| kapitálové príjmy | 510,0 | kapitálové výdavky | 150 337,0 |
| príjmové finančné operácie | 160 721,0 | výdavkové finančné operácie | 16 874,0 |

Na rok 2021 bol schválený vyrovnaný rozpočet vo výške 257 866 Eur v príjmovej časti. V časti výdavkov bol schválený rozpočet vo výške 257 866 Eur. Bežný rozpočet bol schválený ako prebytkový, kapitálový rozpočet ako

schodkový.

Z pohľadu príjmov a výdavkov obce od roku 2015 možno konštatovať, že obec bude vykazovať najvyššie príjmy i výdavky v rozpočte v roku 2021, naopak - najnižšie príjmy na začiatku sledovaného obdobia, v roku 2015. Informácie poskytuje nasledujúca tabuľka.

Tabuľka - Štruktúra príjmov a výdavkov obce od roku 2015

| | 2015 | 2016 | 2017 | 2018 | 2019 | 2020 | 2021-plán |
|----------------|-----------|-----------|-----------|-----------|------------|------------|------------|
| Príjmy | 91 035,02 | 112 445,0 | 117 320,0 | 143 583,0 | 139 274,11 | 249 274,07 | 257 866,00 |
| Výdavky | 91 035,02 | 112 445,0 | 117 320,0 | 111 774,0 | 139 274,11 | 249 274,07 | 257 866,00 |



Program rozvoja obce Klieština na roky 2021-2027

2.3 Analýza vonkajšieho prostredia

2.3.1 Poloha obce

Klieština je obec, ktorá leží v Trenčianskom kraji, v okrese Považská Bystrica, rozprestiera sa v Podjavorinskej vrchovine. Vzdialenosť obce od hlavného mesta - Bratislavy je 174 km, celková rozloha katastra je 531 ha. Cez obec



preteká potok Radotina. Najvyššiu nadmorskú výšku dosahuje obec kopcom Javorníčkom – 611 m a najnižšiu nadmorskú výšku má v miestach, kde Klieštinský potok Radotina opúšťa hranicu chotára obce.

Obec sa nachádza medzi mestami Považská Bystrica a Púchov, v Marikovskej doline. Susedí s obcou Hatné, s ktorou ju spája jediná prístupová cesta, ktorá sa začína v obci Udiča. Toto priesmykové údolie je veľmi pekné a vyznačuje sa hlavne tichosťou, ktorú udržuje jeho odlúčenosť od mechanizovaného hlučného sveta. Vrchnejšie časti kopcov sú porastené lesmi, ktoré sa niekde ticho vtláčajú do údolia. Údolie je z časti zastavané, z časti posiate poličkami gazdov, vo vyšších častiach lúkami a pasienkami. Samotný kataster obce je mierne svahovitý, a tak má typický charakter horskej oblasti.

2.3.2 Geologická stavba

Po geologickej stránke je územie celého okresu Považská Bystrica veľmi mladé. Horniny, ktoré vystupujú na povrch nie sú staršie ako druhohorné. Na geologicko – tektonickej stavbe územia Klieštiny sa podieľa flyšové pásmo Javorníkov. Charakteristickým znakom flyšového pásma je monotónne striedanie ílovcov s pieskovecami, miestami i hrubozrnejšími. Tieto základné druhy sa vyskytujú v rôznych variáciách a typoch (pieskovce môžu byť glaukonitické, arkózovité, kremité, vápnité, pestré atď.) Horniny sú pomerne zriedkavo doprevádzané skamenelinami. Klieština nie je obcou, ktorá by disponovala významným nerastným bohatstvom.



2.3.3 Dopravná infraštruktúra

Obec Klieština sa nachádza 14 km od okresného mesta Považská Bystrica, 15 km od mesta Púchov a 60 km od krajského mesta Trenčín. Dopravnú infraštruktúru tvoria miestne komunikácie.

- **cestná doprava** - základnú komunikačnú os tvorí štátna cesta C III/50748, ktorá sa napája na štátnu cestu C II/507 (Púchov – Bytča). Toto územie je napojené na dopravný systém Slovenska, ktorý je v súčasnej dobe posilňovaný diaľnicou D1, vedúcou celým Považím. Cesta III. triedy má charakter zbernej a obslužnej komunikácie, na ňu sú napojené miestne komunikácie, ktoré zabezpečujú dopravné napojenie až k jednotlivým stavebným parcelám. Obec má celkom 3,6 km miestnych komunikácií, ktorých opravu zabezpečuje priebežne, podľa potreby.
- **autobusová doprava** - obcou denne prechádza niekoľko autobusových spojov, ktoré zabezpečujú prepojenie na okolité mestá či obce. Dopravu zabezpečuje SAD Považská Bystrica, o. z. SAD Trenčín a je jedinou formou hromadnej dopravy v tomto území.
- **železničná doprava** - v blízkosti obce vedie dvojkol'ajová elektrifikovaná železničná trať č. 38 Žilina – Púchov – Bratislava. Priamo cez obec však železničná trať neprechádza.
- **iné formy dopravy** - v okrese Považská Bystrica sa nenachádza letisko, najbližšie môžu leteckú dopravu využiť obyvatelia Klieštiny na letisku Žilina, v Dolnom Hričove alebo v krajskom meste Trenčín. Napriek tomu, že ide o menšie letiská, ich relatívne blízka alokácia má pre obec dôležitú úlohu, najmä z hľadiska záujmu zahraničných investorov či turistov o obec a región. Lodná doprava je plánovaná v blízkej budúcnosti derivačným kanálom Váhu na pravom brehu jeho pôvodného koryta.

2.3.4 Životné prostredie

Ochrana životného prostredia je nevyhnutná pre zabezpečenie kvality života súčasných aj budúcich generácií. Výzva spočíva v tom, skombinovať ju s nepretržitým hospodárskym rastom takým spôsobom, ktorý by bol dlhodobu udržateľný. Vzhľadom na klimatické zmeny je táto výzva čoraz páľčivejšia. Žbince sú obcou, ktorá má pomerne dobrý potenciál v oblasti rozvoja cestovného ruchu a vzhľadom na tento fakt, ako i na potrebu zachovania prírody ako celku je trvalo udržateľný rast rešpektujúci environmentálne špecifiká a ohrozenia významnou prioritou v rozvoji obce.



Program rozvoja obce Klieština na roky 2021-2027

Klieština je obcou, ktorá má pomerne dobrý potenciál v oblasti rozvoja cestovného ruchu a vzhľadom na tento fakt, ako i na potrebu zachovania prírody ako celku je trvalo udržateľný rast rešpektujúci environmentálne špecifiká a ohrozenia významnou prioritou v rozvoji obce.

- **pôda a pôdny fond** - katastrálne územie obce Klieština má rozlohu 531 ha, z toho takmer 33 % predstavuje poľnohospodárska pôda a viac než 26 % tvoria lesné pozemky. Z poľnohospodárskej pôdy majú najvýraznejšie zastúpenie lúky a pasienky.
- **voda a vodné toky** - obcou preteká potok Radotina (miestne aj Radotiná alebo Klieštinský potok) je krátky potok na Hornom Považí, v okrese Považská Bystrica. Je to pravostranný prítok Marikovského potoka s dĺžkou 3,5 km, je tokom IV. rádu. Pramení v južnej časti Javorníkov, v podcelku Nízke Javorníky, v časti Javornicka brázda, v oblasti Ohrebielka, východne od kóty 638,9 m v nadmorskej výške približne 520 m n. m. Od prameňa tečie na krátkych úsekoch sprvu na severovýchod, potom na východ, následne na juhovýchod. Ďalej pokračuje na východ, preteká intravilánom obce Klieština, kde zľava priberá prítok prameniáci juhozápadne od osady Strážisko a sprava prítok z lokality Ohrebielko. Na východnom okraji obce, v časti Richtárovice priberá pravostranný prítok zo severozápadného svahu Budišova (540,1 m n. m.), za obcou sa výrazne esovito stáča, tečie najprv na sever a napokon na východ, pričom preteká okrajom obce Hatné. Tu ústi v nadmorskej výške cca 317 m n. m. do Marikovského potoka.
- **lesy** - v obci nie je urbár, lesy sú v správe štátnych lesov.
- **ovzdušie** - mesto Považská Bystrica, ako sídlo bývalých Považských strojární, dnes obrovského Priemyselného areálu, mala v roku 2017 zdroje znečistenia¹ ako TEPLÁREŇ Považská Bystrica, s.r.o., ktoré zodpovedalo najmä za vypúšťanie tuhých znečisťujúcich látok (podiel 1,25% na celkových emisiách TSK a 0,11% na celkových emisiách SR), oxidov dusíka (podiel 1,49% na celkových emisiách TSK a 0,22% na celkových emisiách SR) a oxidu uhoľnatého (podiel 0,97% na celkových emisiách TSK a 0,05% na celkových emisiách SR). V rámci obce Klieština na kvalitu ovzdušia vplyvajú najmä doprava - výfuky z automobilov, množstvo použitého a zozbieraného posypového materiálu, minerálny prach zo stavebnej činnosti a lokálne vykurovacie systémy na tuhé palivá.
- **odpadové hospodárstvo** - v obci Klieština je organizovaný separovaný zber odpadov

¹Správa o kvalite ovzdušia v Slovenskej republike 2018 (SHMU)



Program rozvoja obce Klieština na roky 2021-2027

nasledovne:

- 1krát mesačne zber plastového odpadu,
- 1krát mesačne zber skla,
- 2krát ročne zber elektroodpadu,
- 2krát ročne zber textilu,
- 4krát ročne zber papiera.

Okrem toho, na pravidelnej báze je zabezpečený odvoz komunálneho odpadu (1 krát za 3 týždne) a podľa požiadaviek občanov sú v prípade potreby zabezpečené aj veľkokapacitné kontajnery.

Čierne skládky sa na území obce momentálne nenachádzajú. V prípade ich výskytu obec priebežne pristupuje k ich likvidácii.

2.3.5 Cestovný ruch

Najvýznamnejším faktorom rozvoja cestovného ruchu je krásne prírodné prostredie, v ktorom sa obec nachádza. Leží v pohorí Javorníkov a je vyhľadávanou turistickou destináciou regionálneho významu. Spoločne s ostatnými obcami Marikovskej doliny ponúka široké možnosti horskej turistiky. V blízkej obci Horná Mariková sa nachádza lyžiarsky vleč, ktorý je napriek nevýhodným lyžiarskym podmienkam uplynulých zím v prevádzke po väčšinu sezóny vzhľadom na jeho situovanie vo vysokej nadmorskej výške.

Zaujímavé turistické lokality v okolí obce:

- Manínska tiesňava,
- Kostolecká tiesňava,
- Súľovské skaly,
- Strážovské vrchy,
- Javorníky,
- Marikovská dolina,
- Mojtín.

V okolí obce sa tiež nachádzajú viaceré kultúrne pamiatky - Považský hrad, kaštieľ v Orlovom, kaštieľ v Jasenici, Pamätná izba Petra Jilemnického - škola Kostolec, Zrubová zvonica v Briestennom, Súľovský hrad, Hrad Lednica, Hrad Vršatec.

Z pohľadu cirkevných pamiatok medzi najvýznamnejšie pamiatky v okolí obce Klieština



Program rozvoja obce Klieština na roky 2021-2027

patria Farský kostol Navštívenia Panny Márie - Považská Bystrica, Kaplnka sv. Heleny v Považskej Bystrici, Kostol sv. Michala Archaniela v Jasenici, Kostol sv. Petra a Pavla- Dolná Mariková, Kostol svätej Žofie – Pružina, Kostol Narodenia Panny Márie – Prečín, Kostol Najsvätejšieho srdca Ježišovho - Brvnište, Kostol sv. Ondreja – Papradno, Kostol svätého Mikuláša Mýrskeho – Domaniža.

2.4 Zhodnotenie realizovaných opatrení rozvoja územia

Obec Klieština zabezpečuje správu územia a majetku, trvalú udržateľnosť a rozvoj obce činnosťou vlastnej samosprávy a prostredníctvom jej zamestnancov. Súčasná samospráva obce je vedená starostom obce a 5 členným obecným zastupiteľstvom zvoleným v komunálnych voľbách 2018.

V uplynulom období sa obec sústredila na správu územia a riadenie rozvoja obce podľa schváleného *Programu hospodárskeho rozvoja a sociálneho rozvoja obce Klieština na roky 2015-2020*. Správa územia, majetku obce a jej ďalší rozvoj sú samosprávou riadené na základe ročného finančného plánu a rozpočtu obce na príslušný kalendárny rok s výhľadom na nasledujúce dva roky.

2.4.1 Ex-post hodnotenie doterajších opatrení realizovaných na zabezpečenie rozvoja obce

Obec Klieština počas minulých rokov uplatňovala priebežne princíp zaistovania trvale udržateľných aktivít a investičného rozvoja obce na báze disponibilných vlastných zdrojov obecného rozpočtu, zo zdrojov príležitostne získaných predajom majetku obce a doplnkovo z dotácií zo štátnych účelových zdrojov poskytovaných ústrednými orgánmi štátnej správy.

Najvýznamnejším rozvojovým projektom minulých rokov bola rekonštrukcia Domu smútku, na ktorú obec získala dotáciu od Pôdohospodárskej platobnej agentúry vo výške 120 000 Eur. Zámer rekonštrukcie a modernizácie Domu smútku bol súčasťou programovej časti PHRSR obce pre roky 2015-2020.

Rozvoj obce stagnuje v otázkach technickej infraštruktúry - absencia verejného vodovodu a s tým súvisiaci nedostatok pitnej vody, absencia verejnej kanalizácie, chýbajúca plynifikácia obce, absencia pokrytia územia obce mobilným signálom, absencia vysokorýchlostného internetu, nevyhovujúci stav vyregulovania korýt miestnych tokov, čo sa prejavuje najmä na nízkom počte mladých rodín v obci a náraste ľudí v dôchodkovom veku. V dôsledku nedostatku vlastných finančných prostriedkov, ako aj kvôli neexistencii vhodných obecných pozemkov pre



Program rozvoja obce Klieština na roky 2021-2027

výstavbu športového areálu - multifunkčného a detského ihriska, v obci absentujú možnosti športového a kultúrneho využitia obyvateľov.

Budúci rozvoj obce Klieština je z dlhodobého hľadiska možno oprieť o krásne prírodné prostredie, ktoré je vhodné na turistiku a tiež na rozvoj lesného hospodárstva, čo by však vyžadovalo zefektívnenie čerpania finančných prostriedkov zo štrukturálnych fondov EÚ a štátneho rozpočtu, prijímanie opatrení na zlepšenie podnikateľského prostredia pre malých a stredných podnikateľov a potrebu vytvárania partnerstiev pri riešení problematiky rozvoja obce a regiónu, kde sa obce nachádza - od spolupráce samosprávy, orgánov štátnej správy, podnikateľských subjektov a pod.

Významným prínosom pre životné prostredie je dlhodobo zavedený a fungujúci zber separovaného odpadu.

Prehľad realizovaných projektov:

| Rok podania/schválenia projektu | Názov projektu | Poskytovateľ | Výška príspevku v € |
|---------------------------------|--|--|---------------------|
| 2018/2018 | Hasičská garáž - Klieština | Ministerstvo vnútra SR (zo ŠR) | 30.000,- Eur |
| 2017/2018 | Klieština-Dom smútku, spevnené plochy a parkové úpravy okolia, prestavba | Pôdohospodárska platobná agentúra (zo ŠR a EÚ) | 120.000,- Eur |
| 2011/2014 | Výstavba verejného priestranstva v obci Klieština | Pôdohospodárska platobná agentúra (zo ŠR) | 12.956,52- Eur |
| 2013/2013 | Dotácia na vybudovanie elektrickej prípojky k domu smútku | Ministerstvo financií SR (zo ŠR) | 4.000,- Eur |
| 2011/2012 | Zhotovenie bezdrôtového rozhlasu pre obec Klieština | Pôdohospodárska platobná agentúra (zo ŠR) | 10.866,74- Eur |

ANALYTICKÉ VÝCHODISKÁ

Zhodnotenie implementácie doterajších stratégií

Obec nadviazala v rámci rozvoja na existujúci dokument Programu hospodárskeho rozvoja a sociálneho rozvoja, pričom veľkým projektom bola rekonštrukcia domu smútku a realizácia spevnených plôch a parkových úprav okolia. V rozsahu dostupných zdrojov a obmedzeného rozpočtu obce, v predchádzajúcom období obec nebola schopná realizovať ďalšie veľké projekty - najmä v oblasti technickej infraštruktúry, ktoré sú potrebné pre zabezpečenie dostatočnej kvality života najmä pre mladé rodiny /verejný vodovod a kanalizácia/.

Nedostatočne vybudovaná technická infraštruktúra obce, nedostatok voľnočasových aktivít a možností športového a kultúrneho využitia v obci sa odráža na náraste osôb v dôchodkovom veku a znižovaní počtu mladých rodín na území



Program rozvoja obce Klieština na roky 2021-2027

obce. Vystáhalovelectvo z obce za prácou naďalej presahuje prístahovanie za novým vidieckym bývaním v čistom prostredí. Neexistujúca infraštruktúra miestnej zdravotnej starostlivosti /ambulancie, lekárň/, územie bez ošetrovateľskej služby a zariadenia pre sociálnu starostlivosť, absencia materskej a základnej školy taktiež podporujú vystáhalovelectvo z obce.

2.1. Kľúčové trendy vývoja, ak by sa stratégia PHRSR neimplementovala

V prípade, ak by sa stratégia rozvoja určená Programom rozvoja obce Klieština nerealizovala, možno očakávať prehlbovanie poklesu osídľovania územia a nárast vystáhalovelectva z riešeného územia. Súčasne by dochádzalo k ďalšiemu nárastu starnutia obyvateľstva v prostredí bez dobudovanej základnej technickej, sociálnej a environmentálnej infraštruktúry - voda, kanalizácia s napojením na ČOV, chodníky a miestne komunikácie, verejný vodovod, stagnácia separovania odpadu a pod.

2.2. Identifikácia vnútorných potenciálov, výziev, limitov a problémov

| | | |
|---------------------------|------------------------------------|--|
| Výzvy a potenciály | Socioekonomické | <i>Ustálená štruktúra obyvateľstva z hľadiska národnostného, náboženského i sociálnoekonomického zloženia bez zaťaženia systému obyvateľmi sociálne odkázaných skupín - marginalizovaných rómskych komunit, nezamestnaných, bezdomovcov, neprispôsobivých občanov a pod.</i> |
| | Územno-technické | <i>Dostatočné kapacity na kvalitné bývanie na vidieku v rodinných domoch vo vidieckom prostredí Dostupnosť územia v blízkosti okresného mesta</i> |
| | Prírodno-environmentálne | <i>Absencia akútnych ekologických záťaží v životnom prostredí</i> |
| | Inštitucionálno-organizačné | <i>Fungujúca miestna samospráva a zriadenie odborných komisií pre rozvoj jednotlivých oblastí verejného a spoločenského života so zapojením občanov Informovanosť obyvateľov obce prostredníctvom webovej stránky obce a miestneho rozhlasu</i> |
| Problémy a limity | Socioekonomické | <i>Nízka natalita, mimoškolské aktivity detí a mládeže mimo územia obce, nárast obyvateľov v poproduktívnej skupine, absencia športoviska a detského ihriska na území obce</i> |
| | Územno-technické | <i>Vzdialenosť územia pre pripojenie na kanalizačnú sieť a sieť verejného vodovodu, finančná náročnosť realizácie potrebných opatrení pre vybudovanie technickej infraštruktúry</i> |
| | Prírodno-environmentálne | <i>Zmena klímy a využívania územia</i> |
| | Kultúrne | <i>Chýbajúce záujmové združenia občanov - najmä v mladších a</i> |



Program rozvoja obce Klieština na roky 2021-2027

| | |
|------------------------------------|---|
| | <i>stredných vekových skupinách</i> |
| Inštitucionálno-organizačné | <i>Absencia vlastných kapacít na prípravu a realizáciu rozvojových projektov, absencia ponuky sociálnych služieb na území obce.</i> |

2.3. identifikácia výziev, limitov a problémov z vonkajšieho prostredia

Na základe vývoja vo vonkajšom prostredí, PRO Klieština reaguje primárne na potreby obstarania a poskytnutia externých finančných zdrojov zo štátneho rozpočtu a fondov Európskej únie s cieľom dobudovania a modernizácie technickej infraštruktúry obce ako základnej podmienky pre plnohodnotný život v rámci riešeného územia.

V nadväznosti na vyššie uvedené je nutné na národnej a regionálnej úrovni zabezpečiť prístup k zdrojom štátneho rozpočtu a fondov EÚ s cieľom zabezpečenia vyrovnávaní disproporcií a potrieb technickej, environmentálnej a spoločenskej vybavenosti územia jednotlivých obcí. Taktiež je nevyhnutné zjednodušiť poskytovanie externých zdrojov zo štátnych a európskych rozpočtov s cieľom zlepšenia vybavenosti území obcí.

Výzvou v rámci regionálneho rozvoja SR ostáva presun kompetencií a decentralizácia rozhodnutí na územie samosprávnych krajov, spoločné projekty v rámci konkrétnych samosprávnych celkov a vytvorenie podmienok na územnú spoluprácu na úrovni všetkých aktérov územného rozvoja - najmä občanov, podnikateľských osôb ako aj záujmových združení v danom regióne a samospráve.

2.4. Výstupy SWOT analýzy pre voľbu typu stratégie

| Silné stránky | Slabé stránky |
|--|---|
| <ul style="list-style-type: none"><i>technický stav ciest a komunikácií a prepojenie obecnej komunikácie na hlavnú cestnú sieť,</i><i>dopravná dostupnosť do obce,</i><i>podmienky pre rozvoj drevospracujúceho priemyslu a lesného hospodárstva pre poľnohospodársku prvovýrobu a agroturizmus,</i><i>dostatok pracovnej sily,</i><i>poloha v blízkosti dvoch okresných miest,</i><i>pravidelný odvoz TKO a separovanie,</i><i>opatrovateľská služba zabezpečovaná obcou,</i><i>existencia poľovných revírov a cyklotrás,</i><i>prírodné krásy a pamiatky v okolí obce.</i> | <ul style="list-style-type: none"><i>nedostatok vlastného investičného kapitálu,</i><i>nedobudovaná technická infraštruktúra - absencia verejného vodovodu, obecnej kanalizácie, plynofikácia obce,</i><i>absencia pokrytia územia obce mobilným signálom, absencia vysokorychlostného internetu,</i><i>absencia stavebných pozemkov vo vlastníctve obce,</i><i>hornaté prostredie - nedostatok vhodných pozemkov pre výstavbu nových rodinných domov,</i><i>nevyhovujúci stav korýt miestnych tokov,</i><i>nedostatok pracovných miest,</i><i>absencia podnikateľských subjektov na území obce,</i><i>odliv mladých ľudí z obce,</i><i>chýbajúca materská a základná škola,</i> |



Program rozvoja obce Klieština na roky 2021-2027

| | |
|--|---|
| | <p><i>oddychová zóna, športovisko,</i></p> <ul style="list-style-type: none"><i>• absencia klubu dôchodcov a domova sociálnych služieb,</i><i>• pokles podzemných vôd,</i><i>• chýbajúce služby v obci.</i> |
| Príležitosti | Ohrozenia |
| <ul style="list-style-type: none"><i>• využívanie podpory štrukturálnych fondov EÚ,</i><i>• vytváranie partnerstiev pri riešení problematiky rozvoja obce a regiónu - spolupráca samosprávy, orgánov štátnej správy, podnikateľov, mimovládnych organizácií a pod.,</i><i>• zakladanie mimovládnych neziskových organizácií poskytujúcich všeobecne prospešné služby,</i><i>• cezhraničná spolupráca s ČR vo všetkých oblastiach života,</i><i>• zriadenie podporných mechanizmov na štátnej a regionálnej úrovni.</i> | <ul style="list-style-type: none"><i>• neprehľadné, chýbajúce a nevhodné koncepcie na úrovni štátu a regiónu,</i><i>• často sa meniaci legislatíva - daňová, úverová, odvodová a pod.,</i><i>• nemotivujúce podnikateľské prostredie, absencia systémových nástrojov podpory,</i><i>• negatívny dlhodobý demografický vývoj,</i><i>• nedostatok finančných prostriedkov na dobudovanie a obnovu infraštruktúry, na údržbu a obnovu kultúrnych a historických pamiatok,</i><i>• nevýhodné podmienky čerpania úverových zdrojov z komerčných bánk,</i><i>• nadmerné využívanie fosílnych palív.</i> |
| Návrh strategického prístupu vyplývajúci zo SWOT analýzy | |
| <p>Na základe definovania slabých a silných stránok, príležitostí a hrozieb, obec Klieština sa v nasledujúcom období zameria na maximalizáciu využitia vnútorných zdrojov - predovšetkým polohy a dostupnosti obce, jedinečnosti prírodného prostredia, dostatku pracovnej sily, organizačných schopností samosprávy, využitie spolupráce a deľby práce medzi partnerov s cieľom implementácie inovačne orientovanej smart stratégie rozvoja, ktorá zabezpečí udržateľný rozvoj obce a kvalitu života obyvateľov na jej území.</p> | |
| <p>Obec Klieština sa na základe vyššie uvedeného bude snažiť o efektívne využívanie finančných prostriedkov a zdrojov, ktoré budú adresne využívané na naplnenie rozvojových potenciálov v rámci jednotlivých oblastí hospodárskeho či sociálneho života, namiesto hľadanie riešení už existujúcich problémov.</p> | |
| 2.5. Identifikácia disparít a faktorov rozvoja | |
| <p>Na základe najvýznamnejších silných stránok a príležitostí obec Klieština definuje ako hlavné faktory rozvoja :</p> <ul style="list-style-type: none"><i>• prírodné bohatstvo a možnosti rozvoja cestovného ruchu vo viacerých oblastiach,</i><i>• zdroje podzemných vôd slúžiace na zásobovanie pitnou vodou,</i><i>• podmienky pre rozvoj v ekonomickej a hospodárskej oblasti.</i> <p>Na základe definovania slabých stránok a hrozieb vyplývajú pre obec Klieština kľúčové disparity:</p> <ul style="list-style-type: none"><i>• úbytok mladých ľudí,</i><i>• potreba dobudovania technickej a sociálnej infraštruktúry,</i> | |

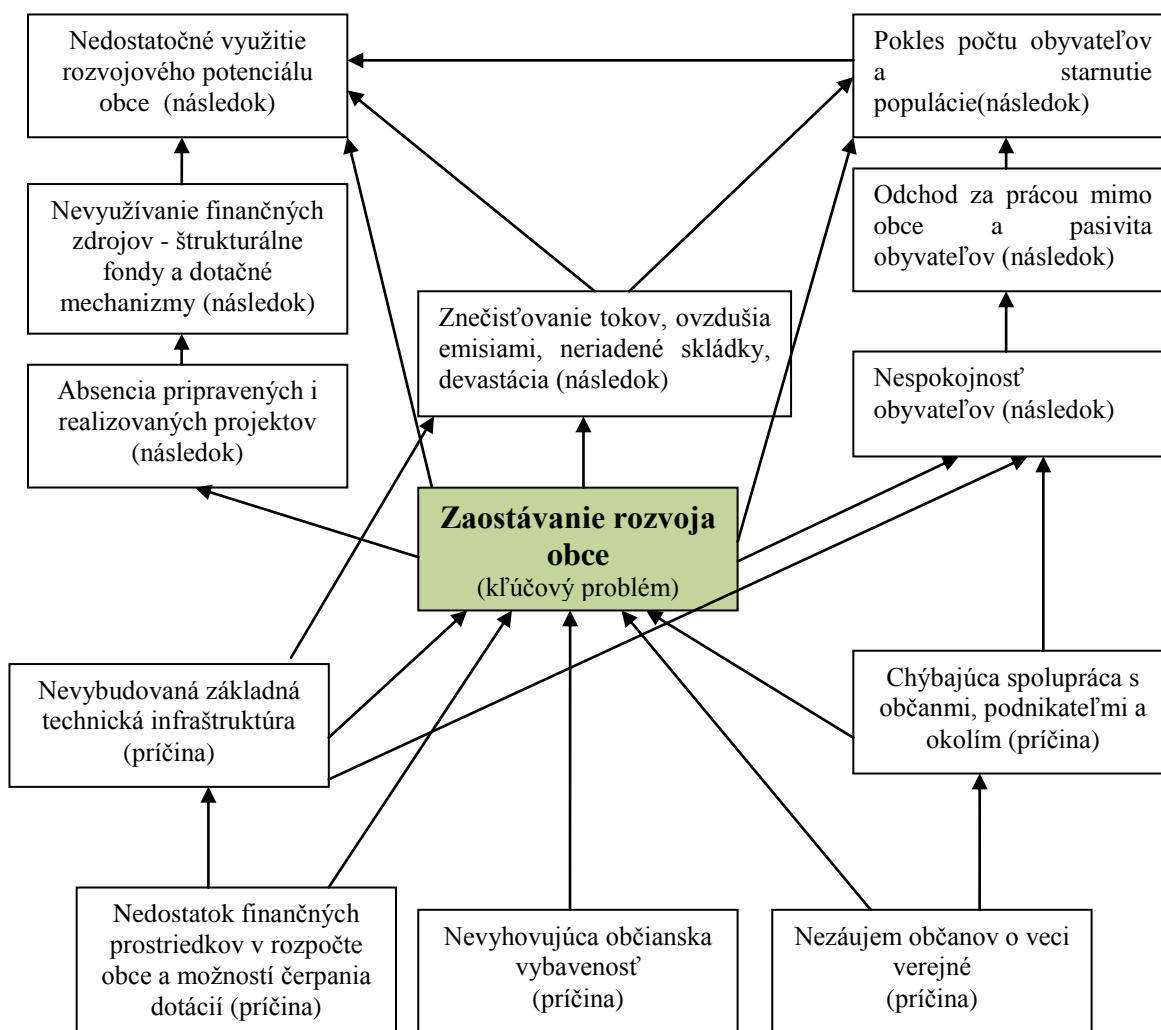


Program rozvoja obce Klieština na roky 2021-2027

- absencia voľnočasových, športových a kultúrnych možností v obci.

Určenie kľúčových disparít a hlavných faktorov rozvoja je nevyhnutné pre zabezpečenie čo najvyššej adresnosti programu hospodárskeho a sociálneho rozvoja a sú rozhodujúce pri definovaní stratégie a programovej štruktúry Programu rozvoja obce.

2.6. Strom výziev a problémov



2.7. Východiská pre špecifické stratégie VÚC pre podporu rozvoja jednotlivých strategicko-plánovacích regiónov v rámci PHRSR VÚC

| Názov dokumentu | Platnosť dokumentu | Úroveň dokumentu | Zdroj |
|--|--------------------|------------------|---|
| Stratégia Európa 2020 | 2014-2020 | EU | http://ec.europa.eu |
| Partnerská dohoda SR/EU na r.2014-2020 | 2014-2020 | NUTS I - SR | www.mindop.sk |



Program rozvoja obce Klieština na roky 2021-2027

| | | | |
|---|-------------------|-----------------------|-------------------------|
| <i>Národná stratégia regionálneho rozvoja SR 2020/30</i> | <i>2014-2030</i> | <i>NUTS I - SR</i> | <i>www.rokovania.sk</i> |
| <i>Analýza rozvojového potenciálu regiónov SR a ich územných rozdielov na roky 2014-2020</i> | <i>2014-2020</i> | <i>NUTS I - SR</i> | <i>www.rokovania.sk</i> |
| <i>Stratégia hospodárskej politiky SR - Slovensko2020+</i> | <i>2013-2020+</i> | <i>NUTS I - SR</i> | <i>www.rokovania.sk</i> |
| <i>Operačné programy 2014-2020</i> | <i>2014-2020</i> | <i>NUTS I - SR</i> | <i>www.mindop.sk</i> |
| <i>Program hospodárskeho a sociálneho rozvoja Trenčianskeho samosprávneho kraja na roky 2013-2023</i> | <i>2013-2023</i> | <i>NUTS III - TSK</i> | <i>www.tsk.sk</i> |
| <i>Stratégia rozvoja vidieka TSK 2013-2020</i> | <i>2013-2020</i> | <i>NUTS III - TSK</i> | <i>www.tsk.sk</i> |
| <i>Plán dopravnej obslužnosti na obdobie rokov 2020-2025 s výhľadom do roku 2030</i> | <i>2020-2030</i> | <i>NUTS III - TSK</i> | <i>www.tsk.sk</i> |
| <i>Koncepcia rozvoja sociálnych služieb na roky 2015-2020</i> | <i>2015-2020</i> | <i>NUTS III - TSK</i> | <i>www.tsk.sk</i> |



ČASŤ 3 - Strategická časť

Obsahom tejto časti je spresnenie vízie a hlavného cieľa, ako aj určenie priorít a strategických cieľov programu rozvoja. Priority a strategické ciele sú naviazané na priority a ciele Národnej stratégie regionálneho rozvoja Slovenskej republiky, priority a ciele definované v Partnerskej dohode medzi EÚ a SR pre obdobie 2021-2027. V rámci tejto časti sú zhrnuté budúce predstavy o obci, ktoré by sa mali dosiahnuť rozvojovými zámermi definovanými v stratégii rozvoja. Hlavným cieľom strategickej vízie je poskytnúť smer pre strategické plánovanie, ako aj pre implementáciu navrhnutých opatrení. Vízia tiež vykresľuje želanú budúcnosť tým, ktorí v obci žijú, pracujú, navštevujú ju, či v nej podnikajú, alebo ktorí v nej plánujú investovať.

3.1 Rozvojová stratégia

3.1.1 Vízia rozvoja a hlavný cieľ

VÍZIA OBCE:

Obec Klieština bude obcou konkurencieschopnou, prít'azlivou a perspektívnou pre všetkých jej obyvateľ'ov, ktorým bude zabezpečená neustále sa zvyšujúca kvalita života, s využitím všetkých zdrojov a v súlade s ochranou životného prostredia a udržateľným využívaním kultúrneho, historického a prírodného dedičstva.

STRATEGICKÝ CIEĽ:

Zabezpečiť trvalo udržateľný rast obce Klieština, ktorý sa primárne sústreďí na kontinuálne zlepšovanie kvality života v obci a zvyšovanie životnej úrovne všetkým jej obyvateľ'ov prostredníctvom využívania miestneho prírodného potenciálu a rešpektujúc environmentálne požiadavky tunajšieho prostredia.

3.1.2 Štruktúra priorít a ich väzby

I. prioritná oblasť - Hospodárska oblasť

- obec Klieština pre obdobie rokov 2021-2027 v rámci tejto oblasti definovala prioritné ciele, ktorými sú najmä zlepšenie technickej infraštruktúry v obci a dobudovanie absentujúceho základného vybavenia technickej infraštruktúry, nakoľko sú to oblasti, ktoré sú aktuálne najzákladnejšou podmienkou pre rozvoj života v obci, ako aj zlepšenie dopravnej infraštruktúry obce prostredníctvom vybudovania parkoviska, rekonštrukcie autobusovej zastávky opravy mostov.



Program rozvoja obce Klieština na roky 2021-2027

2. prioritná oblasť - Sociálna oblasť

- obec Klieština pre obdobie rokov 2021-2027 v rámci tejto oblasti definovala najmä potreby rozvoja turistického ruchu v obci a jej okolí, ktorá vychádza z existujúceho potenciálu obce a s tým súvisu potrebu skvalitnenia vzhľadu obce a skvalitnenia účelnosti verejných budov - vnútorných priestorov obecného úradu.

3. prioritná oblasť - Environmentálna oblasť

- obec Klieština pre obdobie rokov 2021-2027 sa v rámci tejto oblasti chce primárne zamerať na zabezpečenie protipovodňovej ochrany cez reguláciu koryta miestneho potoka.

Naplnenie vytýčených cieľov a priorít bude obec zabezpečovať konkrétnymi opatreniami a aktivitami, ktoré sú definované v ďalších častiach dokumentu.

3.1.3 Systém cieľov, ich súvislostí, indikátorov a strom cieľov

3.1.3.1 Prehľad strategických a špecifických (operatívnych) cieľov vo väzbe na hlavný cieľ a priority

Vízia: Obec Klieština bude obcou konkurencieschopnou, príťažlivou a perspektívnou pre všetkých jej obyvateľov, ktorým bude zabezpečená neustále sa zvyšujúca kvalita života, s využitím všetkých zdrojov a v súlade s ochranou životného prostredia a udržateľným využívaním kultúrneho, historického a prírodného dedičstva.

Hlavný cieľ: Zabezpečiť trvalo udržateľný rast obce Klieština, ktorý sa primárne sústreďuje na kontinuálne zlepšovanie kvality života v obci a zvyšovanie životnej úrovne všetkým jej obyvateľom prostredníctvom využívania miestneho prírodného potenciálu a rešpektujúc environmentálne požiadavky tunajšieho prostredia.

Priorita 1. HOSPODÁRSKA OBLASŤ

| Strategický cieľ 1.1. Zlepšenie technickej infraštruktúry | Strategický cieľ 1.2. Rozvoj dopravnej infraštruktúry |
|---|---|
| Špecifický cieľ 1.1.1 Vybudovanie kanalizačnej siete | Špecifický cieľ 1.2.1 Vybudovanie parkoviska v obci |
| Špecifický cieľ 1.1.2 Vybudovanie verejného vodovodu | Špecifický cieľ 1.2.2 Oprava mostov na miestnej komunikácii |
| Špecifický cieľ 1.1.3 Vytvorenie územno-plánovacej dokumentácie obce | Špecifický cieľ 1.2.3 Rekonštrukcia autobusových zastávok v obci |

Priorita 2. SOCIÁLNA OBLASŤ

| Strategický cieľ 2.1. Podpora rozvoja cestovného ruchu | Strategický cieľ 2.2. Zlepšenie vzhľadu obce | Strategický cieľ 2.3. Skvalitnenie účelnosti verejných budov |
|---|---|---|
| Špecifický cieľ 2.1.1 Vybudovanie turistických trás | Špecifický cieľ 2.2.1 Úprava vzhľadu cintorína | Špecifický cieľ 2.3.1 Rekonštrukcia vnútorných priestorov obecného úradu |

Priorita 3. ENVIRONMENTÁLNA OBLASŤ



Program rozvoja obce Klieština na roky 2021-2027

Strategický cieľ 3.1.

Zabezpečenie protipovodňovej ochrany

Špecifický cieľ 3.1.1

Regulácia korýt miestnych tokov

3.1.2.2 Detailný popis strategických a špecifických (operatívnych) cieľov a zapojenia partnerov pre implementáciu PHRSR

| Opatrenie | Projekt | Doba realizácie | Náklady (tis. EUR) | Koordinátor | Partneri | Zdroje financovania |
|--|--|-----------------|--------------------|----------------|-------------------------|--|
| Prioritná oblasť 1. Hospodárska oblasť | | | | | | |
| Špecifický cieľ 1. Zlepšenie technickej infraštruktúry | | | | | | |
| 1.1.1 | Vybudovanie kanalizačnej siete | 2023-2026 | 1 000 | PVS, a.s./obec | Obce Marikovskej doliny | fondy EÚ, štátny rozpočet, rozpočet PVS a obce |
| Bližšie informácie: Odkanalizovanie a čistenie odpadových vôd obcí Marikovskej doliny pre aglomeráciu ČOV Udiča (v rámci projektov Považskej vodárenskej spoločnosti a.s.) | | | | | | |
| 1.1.2 | Vybudovanie verejného vodovodu | 2026-2030 | 1 000 | PVS a.s./obec | Obce Marikovskej doliny | fondy EÚ, štátny rozpočet, rozpočet PVS a obce |
| Bližšie informácie: Rozšírenie verejných vodovodov v Marikovskej doline - II. etapa (v rámci projektov Považskej vodárenskej spoločnosti a.s.) | | | | | | |
| 1.1.3 | Vytvorenie územno-plánovacej dokumentácie obce | 2022-2025 | 20 | Obec | Vybraná odb.spôs. osoba | Rozpočet obce |
| Bližšie informácie: Spracovanie územného plánu obce | | | | | | |
| Špecifický cieľ 2. Rozvoj dopravnej infraštruktúry | | | | | | |
| 1.2.1 | Vybudovanie parkoviska v obci | 2026-2027 | 8 | Obec | Vybraný realizátor | Súkromné zdroje/ Rozpočet obce |
| Bližšie informácie: Vytvorenie parkovacích miest vedľa hlavnej cesty, pri odbočke na cintorín | | | | | | |
| 1.2.2 | Oprava mostov na miestnej komunikácii | 2023-2024 | 5 | Obec | Vybraný realizátor | Rozpočet obce/VUC |
| Bližšie informácie: Vybudovanie ochranného zábradlia v častiach od koryta miestneho potoka | | | | | | |



Program rozvoja obce Klieština na roky 2021-2027

| | | | | | | |
|---|--|-----------|-------|------|--------------------|---|
| 1.2.3 | Rekonštrukcia autobusových zastávok v obci | 2021-2022 | 6 | Obec | Vybraný realizátor | Rozpočet obce/VUC/ fondy EU |
| Bližšie informácie: Rekonštrukcia autobusovej zastávky v časti Richtárovice | | | | | | |
| Prioritná oblasť 2. Sociálna oblasť | | | | | | |
| Špecifický cieľ 1. Podpora rozvoja cestovného ruchu | | | | | | |
| 2.1.1 | Vybudovanie turistických trás | 2025-2026 | 4 | Obec | Vybraný realizátor | Rozpočet obce/VUC/ fondy EU |
| Bližšie informácie: Vybudovanie a vyznačenie turistických trás v okolí obce | | | | | | |
| Špecifický cieľ 2. Zlepšenie vzhľadu obce | | | | | | |
| 2.2.1 | Úprava vzhľadu cintorína 1.etapa - úprava verejného priestranstva | 2021-2024 | 21 | Obec | Vybraný realizátor | fondy EÚ, štátny rozpočet, rozpočet obce |
| Bližšie informácie: Vybudovanie spevnenej plochy a úprava terénu pri Dome smútku | | | | | | |
| | Úprava vzhľadu cintorína 2.etapa - spevnené plochy a parkové úpravy okolia pri cintoríne a Dome smútku | 2024-2030 | 65 | Obec | Vybraný realizátor | fondy EÚ, štátny rozpočet, rozpočet obce |
| Bližšie informácie: Vybudovanie spevnených plôch - prístupovej cesty, osvetlenia a odstavňích plôch pri cintoríne a Dome smútku | | | | | | |
| Špecifický cieľ 3. Skvalitnenie účelnosti verejných budov | | | | | | |
| 2.3.1 | Rekonštrukcia vnútorných priestorov obecného úradu | 2022-2023 | 6 | Obec | Vybraný realizátor | fondy EÚ, štátny rozpočet, rozpočet obce |
| Bližšie informácie: Rekonštrukcia kuchynky v priestoroch OU a jej doplnenie zariadeniami a spotrebičmi | | | | | | |
| Prioritná oblasť 3. Environmentálna oblasť | | | | | | |
| Špecifický cieľ 1. Zabezpečenie protipovodňovej ochrany | | | | | | |
| 3.1.1 | Regulácia koryt miestnych tokov | 2023-2026 | 1,023 | Obec | Vybraný realizátor | fondy EÚ, štátny rozpočet, rozpočet obce |
| Bližšie informácie: Opatrenia na vyregulovanie koryta miestneho potoka Radotina podľa vypracovanej projektovej dokumentácie v 2 etapách - celková dĺžka regulovaného koryta 746,95m | | | | | | |



Program rozvoja obce Klieština na roky 2021-2027

3.1.4 Ukazovatele výsledkov a dopadov

Východiskovou hodnotou pre meranie všetkých merateľných ukazovateľov je počiatočný stav ukazovateľov, ktorý je popísaný v analytickej časti rozvojového dokumentu, a ktorý je zostavený prevažne z údajov dosiahnutých k 31.12.2020. Východiskové hodnoty sú tiež dostupné vo verejne prístupných štatistikách vedených Štatistickým úradom SR, obcou alebo inými orgánmi verejnej alebo štátnej správy.

Hodnotenie realizácie PRO bude prebiehať prostredníctvom nasledujúcich merateľných ukazovateľov:

- celkový počet realizovaných projektov a ich podiel z celkového počtu plánovaných projektov v rámci obdobia 2021-2027,
- počet dosiahnutých cieľov rozvoja územia a ich podiel z celkovo prijatých cieľov rozvoja,
- náklady na realizáciu projektov celkom (dosiahnuté úspory a prečerpania),
- medziročný a celkový percentuálny nárast príjmov obce,
- prírastok občanov aktívne zapojených do rozvoja obce,
- zmena v počte obyvateľov v obci sledovaná na ročnej báze

Merateľné ukazovatele výsledkov a dopadov podľa jednotlivých oblastí

| Hospodárska oblasť | Sociálna oblasť | Environmentálna oblasť |
|--|---|--|
| <ul style="list-style-type: none"> - objem investícií do rozvoja obce - objem prostriedkov z fondov EÚ - objem dotácií ŠR a VUC na realizáciu projektov - rast vlastných príjmov do rozpočtu obce - počet prípojov verejnej kanalizácie | <ul style="list-style-type: none"> - celkový prírastok obyvateľstva - zlepšenie možností služieb v oblasti voľnočasových aktivít, kultúry a športu - nárast neinvestičných aktivít - kultúrno-spoločenských aktivít a účasti občanov | <ul style="list-style-type: none"> - rast kvality života v obci meraný zlepšením demografických údajov - pokles mortality, rast natality a počtu obyvateľov celkom, zlepšenie vekovej štruktúry, - nárast plochy revitalizovaných priestranstiev - nárast separovania odpadu a pokles objemu komunálneho odpadu |

| Typ ukazovateľa | Názov ukazovateľa | Definícia | Informačný zdroj | Merná jednotka | Východisková hodnota | Cieľová hodnota | |
|---|--|--|------------------|----------------|----------------------|-----------------|------|
| | | | | | 2020 | 2027 | 2030 |
| 1. PRIORITNÁ OBLASŤ - Hospodárska | | | | | | | |
| Projekt 1.1.1 - Vybudovanie kanalizačnej siete | | | | | | | |
| Výsledok | Dĺžka kanalizačnej siete | Celková dĺžka sústavy stok | PD | m | 0 | 5000 | 5000 |
| Dopad | Počet napojených ekvivalentných obyvateľov | Celkový počet obyvateľov napojených na sústavu | | počet | 0 | 350 | 350 |
| Dopad | Percentuálny počet odkanalizovaných | Podiel domácností | | % podiel | 0 | 100 | 100 |



Program rozvoja obce Klieština na roky 2021-2027

| | | | | | | | |
|--|---|---|--------------------------------------|-------|---|------|-------|
| | domácností | napojených na sústavu na celkovom počte domácností v obci | | | | | |
| Projekt 1.1.2 - Vybudovanie verejného vodovodu | | | | | | | |
| Výsledok | Dĺžka vodovodu | Celková dĺžka potrubia | PD | m | 0 | 0 | 5 000 |
| Dopad | Počet obyvateľov, ktorí budú využívať vodovod | Množstvo osôb napojených na verejný vodovod | | počet | 0 | 0 | 350 |
| Projekt 1.1.3 - Vytvorenie územno-plánovacej dokumentácie | | | | | | | |
| Výsledok | Počet dokumentov | Celkový počet dokumentov územno-plánovacej dokumentácie | Dokumentácia a interná evidenci a OÚ | počet | 0 | 0 | 1 |
| Dopad | Počet dotknutých osôb. | Množstvo osôb, ktorých sa vypracovanie dokumentácie dotkne | | počet | 0 | 0 | 350 |
| Projekt 1.2.1 Vybudovanie parkoviska v obci | | | | | | | |
| Výsledok | Počet parkovacích miest | Celkový počet vytvorených parkovacích miest | PD a interná evidenci a OÚ | počet | 0 | 10 | 10 |
| Dopad | Počet užívateľov | Celkový počet osôb, ktoré v priebehu roka využijú parkovacie miesta | | počet | 0 | 150 | 150 |
| Projekt 1.2.2 Oprava mostov na miestnej komunikácii | | | | | | | |
| Výsledok | Počet mostov | Celkový počet obnovených mostov | PD a interná evidenci a OÚ | počet | 0 | 2 | 2 |
| Dopad | Počet užívateľov | Celkový počet osôb, ktoré denne mosty využijú | | počet | 0 | 200 | 220 |
| Projekt 1.2.3 Rekonštrukcia autobusových zastávok v obci | | | | | | | |
| Výsledok | Počet autobusových zastávok | Celkový počet obnovených autobusových zastávok | PD a interná evidenci a OÚ | počet | 0 | 1 | 1 |
| Dopad | Počet užívateľov | Celkový počet osôb, ktoré zastávky využijú v priebehu roka | | počet | 0 | 500 | 500 |
| 2. PRIORITNÁ OBLASŤ - Sociálna | | | | | | | |
| Projekt 2.1.1 - Vybudovanie turistických trás | | | | | | | |
| Výsledok | Dĺžka turistických | Celková dĺžka | | m | 0 | 2000 | 2 000 |



Program rozvoja obce Klieština na roky 2021-2027

| | | | | | | | |
|--|---|---|-----------------------|-------|---|-----|--------|
| | trás | vybudovaných turistických trás | | | | | |
| Dopad | Počet turistov, ktorí ročne trasy využijú | Množstvo osôb, ktoré využijú trasy v priebehu roka | PD | počet | 0 | 700 | 720 |
| Projekt 2.2.1 - Úprava vzhľadu cintorína - 1.etapa - úprava verejného priestranstva | | | | | | | |
| Výsledok | Plocha revitalizovaného priestoru | Plošný obsah revitalizovaného priestoru | PD a | m2 | 0 | 70 | 70 |
| Dopad | Počet užívateľov | Celkové množstvo osôb, ktoré ročne navštívia cintorín | interná evidenci a OÚ | počet | 0 | 350 | 350 |
| Projekt 2.2.2 - Úprava vzhľadu cintorína - 2. etapa - spevnené plochy a parkové úpravy okolia cintorína a Domu smútku | | | | | | | |
| Výsledok | Plocha revitalizovaného priestoru | Plošný obsah revitalizovaného priestoru | | m2 | 0 | 0 | 357,55 |
| Výsledok | Dĺžka vybudovaných ciest | Celková dĺžka vybudovanej prístupovej cesty | PD a | m | 0 | 0 | 40 |
| Dopad | Počet užívateľov | Celkové množstvo osôb, ktoré ročne navštívia cintorín | interná evidenci a OÚ | počet | 0 | 0 | 350 |
| Projekt 2.3.1 - Rekonštrukcia vnútorných priestorov obecného úradu | | | | | | | |
| Výsledok | Plocha priestorov | Plošný obsah rekonštruovaných priestorov OcÚ | PD a | m2 | 0 | 25 | 25 |
| Dopad | Počet užívateľov | Celkový počet užívateľov, ktorí denne využijú zrekonštruované priestory | interná evidenci a OÚ | počet | 0 | 6 | 7 |
| 3. PRIORITNÁ OBLASŤ - Environmentálna | | | | | | | |
| Projekt 3.1.1 - Regulácia korýt miestnych tokov | | | | | | | |
| Výsledok | Dĺžka regulovaných tokov | Celková dĺžka regulovaných tokov | | m | 0 | 0 | 746,95 |
| Dopad | Počet dotknutých osôb | Celkový počet osôb, ktorých sa vyregulovanie dotkne | PD a | počet | 0 | 0 | 350 |
| Dopad | Percentuálny podiel regulovaných tokov | Podiel regulovaných tokov na celkovej dĺžke sústavy tokov | interná evidenci a OÚ | % | 0 | 0 | 50 |



Program rozvoja obce Klieština na roky 2021-2027

Tabuľka – Formulár pre prípravu projektov

| Základné údaje o projektovom zámere č. 1 | | |
|--|---|--|
| Názov projektu | Vybudovanie kanalizačnej siete v obci | |
| Garant | Považská vodárenská spoločnosť, a.s. | |
| Partneri garanta | Stavebná firma, Obec Klieština | |
| Začatie a ukončenie projektu | 2023-2026 | |
| Stav projektu pred realizáciou | Nevybudovaná kanalizačná sieť | |
| Cieľ projektu | Vybudovanie kanalizačnej siete v celkovej dĺžke 5 000m | |
| Výstupy | Pripojenie domácností ku kanalizačnej sieti, dobudovanie technickej infraštruktúry v obci | |
| Užívatelia | Obyvatelia obce a ostatní producenti odpadu | |
| Indikátory monitoringu | Dĺžka kanalizačnej siete, počet ekvivalentných obyvateľov, percentuálny podiel pripojených domácností v obci | |
| Zmluvné podmienky | Budú doplnené po podpise zmluvy ako výsledku verejného obstarávania | |
| Riziká | Nedostatok finančných prostriedkov obce na spolufinancovanie projektu, nedostatočné technické, finančné a personálne kapacity dodávateľa, vysporiadanie majetkovo-právnych vzťahov, nezáujem obyvateľov o pripojenie na novovybudovanú kanalizačnú sieť | |
| Poznámky | --- | |
| Realizácia projektu | | |
| Fáza/míľnik | Súčinnosť iného odboru alebo subjektu | Termín |
| Príprava projektovej dokumentácie | Obecný úrad v spolupráci s Považskou vodárenskou spoločnosťou a.s. | V realizácii - pripravované projekty PVS a.s. |
| Vydanie stavebného povolenia | Stavebný úrad | 2023 |
| Realizácia projektu | Externý dodávateľ | 2024-2026 |
| Kolaudácia | Stavebný úrad | 2026 |
| Financovanie projektu | | |
| Druh výdavku | Náklady spolu | Forma financovania projektu |
| Spracovanie a realizácia zámeru | 1 000 000 EUR | Fondy EÚ, štátny rozpočet SR/Environmentálny fond, vlastné zdroje - v rámci odkanalizovania a čistenia odpadových vôd obcí Marikovskej doliny pre aglomeráciu ČOV Udiča (pripravované projekty Považskej vodárenskej spoločnosti a.s., ktorá by mala financovať projekty z fondov EU, prípadne Environmentálneho fondu). |



Program rozvoja obce Klieština na roky 2021-2027

Základné údaje o projektovom zámere č. 2

| | |
|--------------------------------|--|
| Názov projektu | Vybudovanie siete verejného vodovodu |
| Garant | Považská vodárenská spoločnosť, a.s. |
| Partneri garanta | Obec Klieština |
| Začatie a ukončenie projektu | 2026-2030 |
| Stav projektu pred realizáciou | Chýbajúci verejný vodovod |
| Cieľ projektu | Vybudovanie verejného vodovodu v celkovej dĺžke 5 000m |
| Výstupy | Pripojenie domácností k sieti verejného vodovodu, dobudovanie technickej infraštruktúry v obci |
| Užívatelia | Obyvatelia obce |
| Indikátory monitoringu | Dĺžka verejného vodovodu, počet obyvateľov pripojených k sieti |
| Zmluvné podmienky | Budú doplnené po podpise zmluvy ako výsledku verejného obstarávania |
| Riziká | Nedostatok finančných prostriedkov obce na spolufinancovanie projektu, nedostatočné technické, finančné a personálne kapacity dodávateľa, vysporiadanie majetkovo-právnych vzťahov |
| Poznámky | --- |

Realizácia projektu

| Fáza/míľnik | Súčinnosť iného odboru alebo subjektu | Termín |
|-----------------------------------|---|-----------|
| Príprava projektovej dokumentácie | Považská vodárenská spoločnosť, a.s. v spolupráci s obcou Klieština | 2025 |
| Vydanie stavebného povolenia | Stavebný úrad | 2026 |
| Realizácia projektu | Externý dodávateľ | 2027-2029 |
| Kolaudácia | Stavebný úrad | 2030 |

Financovanie projektu

| Druh výdavku | Náklady spolu | Forma financovania projektu |
|---------------------------------|---------------|--|
| Spracovanie a realizácia zámeru | 1 000 000 EUR | Fondy EÚ, štátny rozpočet SR/Environmentálny fond, vlastné zdroje - v rámci rozšírenia vodovodov v Marikovskej doline (pripravované projekty Považskej vodárenskej spoločnosti a.s., ktorá by mala financovať projekty z fondov EU, prípadne Environmentálneho fondu). |

Základné údaje o projektovom zámere č. 3

| | |
|------------------------------|---|
| Názov projektu | Vytvorenie územno-plánovacej dokumentácie obce |
| Garant | Obec Klieština |
| Partneri garanta | Externý dodávateľ, stavebný úrad |
| Začatie a ukončenie projektu | 2022-2025 |



Program rozvoja obce Klieština na roky 2021-2027

| | | |
|---------------------------------|--|--|
| Stav projektu pred realizáciou | Neexistujúce územno-plánovacia dokumentácia | |
| Cieľ projektu | Územný plán obce | |
| Výstupy | Spracovaný územný plán obce | |
| Užívatelia | Súčasný a budúci obyvatelia obce | |
| Indikátory monitoringu | Počet dotknutých osôb, počet vypracovaných dokumentov | |
| Zmluvné podmienky | Budú doplnené po podpise zmluvy ako výsledku verejného obstarávania | |
| Riziká | Nedostatok finančných prostriedkov obce na spolufinancovanie projektu, nedostatočné technické, finančné a personálne kapacity dodávateľa, vysporiadanie majetkovo-právnych vzťahov | |
| Poznámky | --- | |
| Realizácia projektu | | |
| Fáza/míľnik | Súčinnosť iného odboru alebo subjektu | Termín |
| Žiadosť o NFP | OÚ | 2022 |
| Výber dodávateľa | OÚ | 2023 |
| Príprava dokumentácie | Externý dodávateľ | 2023-2025 |
| Financovanie projektu | | |
| Druh výdavku | Náklady spolu | Forma financovania projektu |
| Spracovanie a realizácia zámeru | 20 000 EUR | Fondy EÚ, štátny rozpočet SR, vlastné zdroje |

| | |
|---|--|
| Základné údaje o projektovom zámere č. 4 | |
| Názov projektu | Vybudovanie parkoviska v obci |
| Garant | Obec Klieština |
| Partneri garanta | Externá projektová kancelária, externá konzultačná kancelária, stavebná firma |
| Začatie a ukončenie projektu | 2026-2027 |
| Stav projektu pred realizáciou | Nedostatok parkovacích miest v obci |
| Cieľ projektu | Vytvorenie dostatočného počtu parkovacích miest, ktoré budú využiteľné najmä pre návštevníkov obce |
| Výstupy | Vytvorené parkovacie miesta |
| Užívatelia | Návštevníci obce, obyvatelia |
| Indikátory monitoringu | Počet vytvorených parkovacích miest, počet užívateľov parkoviska |
| Zmluvné podmienky | Budú doplnené po podpise zmluvy ako výsledku verejného obstarávania |
| Riziká | Absencia vhodnej výzvy, nedostatok finančných prostriedkov obce na spolufinancovanie projektu, nedostatočné technické, finančné a personálne |



Program rozvoja obce Klieština na roky 2021-2027

| | | |
|--|--|---|
| | kapacity dodávateľa, nedostatočná pripravenosť žiadateľa | |
| Poznámky | --- | |
| Realizácia projektu | | |
| Fáza/míľnik | Súčinnosť iného odboru alebo subjektu | Termín |
| Príprava projektovej dokumentácie | Externá projektová kancelária v spolupráci s OÚ | 2026 |
| Vydanie stavebného povolenia | Stavebný úrad | 2026 |
| Spracovanie a registrácia žiadosti o NFP | Externá konzultačná kancelária | 2026 |
| Realizácia projektu | Externý dodávateľ | 2027 |
| Kolaudácia | Stavebný úrad | 2027 |
| Financovanie projektu | | |
| Druh výdavku | Náklady spolu | Forma financovania projektu |
| Spracovanie a realizácia zámeru | 8 000 EUR | Fondy EÚ, štátny rozpočet SR/Environmentálny fond, vlastné zdroje |

| | | |
|---|--|--------|
| Základné údaje o projektovom zámere č. 5 | | |
| Názov projektu | Oprava mostov na miestnej komunikácii | |
| Garant | Obec Klieština | |
| Partneri garanta | Externá projektová kancelária, externá konzultačná kancelária, stavebná firma | |
| Začatie a ukončenie projektu | 2023-2024 | |
| Stav projektu pred realizáciou | Potrebná rekonštrukcia mostov | |
| Cieľ projektu | Rekonštrukcia 2 kusov mostov - zlepšenie ich technického stavu | |
| Výstupy | 2 obnovené mosty a zrekonštruované ochranné zábradlie v častiach od koryta miestneho potoka | |
| Užívatelia | Obyvatelia obce, návštevníci obce | |
| Indikátory monitoringu | Počet zrekonštruovaných mostov, počet osôb, ktoré ročne mosty využijú | |
| Zmluvné podmienky | Budú doplnené po podpise zmluvy ako výsledku verejného obstarávania | |
| Riziká | Nedostatok finančných prostriedkov obce na spolufinancovanie projektu, nedostatočné technické, finančné a personálne kapacity dodávateľa, absencia vhodnej výzvy | |
| Poznámky | --- | |
| Realizácia projektu | | |
| Fáza/míľnik | Súčinnosť iného odboru alebo subjektu | Termín |



Program rozvoja obce Klieština na roky 2021-2027

| | | |
|-----------------------------------|---|---|
| Príprava projektovej dokumentácie | Externá projektová kancelária | 2023 |
| Žiadosť o NFP | Externá projektová kancelária v spolupráci s OÚ | 2023 |
| Realizácia projektu | Externý dodávateľ | 2024 |
| Kolaudácia | Stavebný úrad | 2024 |
| Financovanie projektu | | |
| Druh výdavku | Náklady spolu | Forma financovania projektu |
| Spracovanie a realizácia zámeru | 5 000 EUR | Fondy EÚ, štátny rozpočet SR/Environmentálny fond, vlastné zdroje |

Základné údaje o projektovom zámere č. 6

| | |
|--------------------------------|---|
| Názov projektu | Rekonštrukcia autobusových zastávok v obci |
| Garant | Obec Klieština |
| Partneri garanta | Externá projektová kancelária, externá konzultačná kancelária, stavebná firma. |
| Začatie a ukončenie projektu | 2021-2022 |
| Stav projektu pred realizáciou | Zlý stav autobusových zastávok v obci, nevyhnutná rekonštrukcia |
| Cieľ projektu | Rekonštrukcia a modernizácia autobusovej zastávky v časti Richtárovice |
| Výstupy | 1 zrekonštruovaná zastávka s lepším využitím pre obyvateľov a návštevníkov v obci |
| Užívatelia | Obyvatelia obce, návštevníci a turisti |
| Indikátory monitoringu | Počet zrekonštruovaných zastávok a počet užívateľov využívajúcich ročne zrekonštruované autobusové zastávky |
| Zmluvné podmienky | Budú doplnené po podpise zmluvy ako výsledku verejného obstarávania |
| Riziká | Nedostatok finančných prostriedkov obce na spolufinancovanie projektu, nedostatočná pripravenosť žiadateľa, poškodzovanie zrekonštruovaných objektov vandalmi |
| Poznámky | --- |

Realizácia projektu

| | | |
|--|---|--------|
| Fáza/míľnik | Súčinnosť iného odboru alebo subjektu | Termín |
| Príprava projektovej dokumentácie | Externá projektová kancelária v spolupráci s OÚ | 2021 |
| Vydanie stavebného povolenia | Stavebný úrad | 2021 |
| Spracovanie a registrácia žiadosti o NFP | Externá konzultačná kancelária | 2021 |



Program rozvoja obce Klieština na roky 2021-2027

| | | |
|---------------------------------|-------------------|---|
| Realizácia projektu | Externý dodávateľ | 2022 |
| Kolaudácia | Stavebný úrad | 2022 |
| Financovanie projektu | | |
| Druh výdavku | Náklady spolu | Forma financovania projektu |
| Spracovanie a realizácia zámeru | 6 000 EUR | Fondy EÚ, štátny rozpočet SR/Environmentálny fond, vlastné zdroje |

| Základné údaje o projektovom zámere č. 7 | | |
|--|--|-----------------------------|
| Názov projektu | Vybudovanie turistických trás | |
| Garant | Obec Klieština | |
| Partneri garanta | Stavebná firma, externá projektová kancelária | |
| Začatie a ukončenie projektu | 2025-2026 | |
| Stav projektu pred realizáciou | Neexistujúce turistické trasy, chýbajúce možnosti trávenia voľného času | |
| Cieľ projektu | Vybudovanie turistických trás v okolí obce | |
| Výstupy | Nové turistické trasy v celkovej dĺžke 2000 m | |
| Užívatelia | Obyvatelia obce a ostatní návštevníci obce | |
| Indikátory monitoringu | Dĺžka turistických trás, počet turistov, ktorí ročne trasy využijú | |
| Zmluvné podmienky | Budú doplnené po podpise zmluvy ako výsledku verejného obstarávania | |
| Riziká | Nedostatok finančných prostriedkov obce na spolufinancovanie projektu, nedostatočné technické, finančné a personálne kapacity dodávateľa, vysporiadanie majetkovo-právnych vzťahov | |
| Poznámky | --- | |
| Realizácia projektu | | |
| Fáza/míľnik | Súčinnosť iného odboru alebo subjektu | Termín |
| Príprava projektovej dokumentácie | Externá projektová kancelária | 2025 |
| Vydanie stavebného povolenia | Stavebný úrad | 2025 |
| Žiadosť o NFP | OÚ | 2025 |
| Realizácia projektu | Externý dodávateľ | 2026 |
| Kolaudácia | Stavebný úrad | 2026 |
| Financovanie projektu | | |
| Druh výdavku | Náklady spolu | Forma financovania projektu |



Program rozvoja obce Klieština na roky 2021-2027

| | | |
|---------------------------------|-------|--|
| Spracovanie a realizácia zámery | 4 000 | Fondy EÚ, štátny rozpočet SR/Environmentálny fond/rozpočet VÚC, vlastné zdroje |
|---------------------------------|-------|--|

Základné údaje o projektovom zámere č. 8

| | |
|--------------------------------|--|
| Názov projektu | Úprava vzhľadu cintorína, 1.etapa - úprava verejného priestranstva |
| Garant | Obec Klieština |
| Partneri garanta | Externá projektová kancelária, externá konzultačná kancelária, stavebná firma. |
| Začatie a ukončenie projektu | 2021-2024 |
| Stav projektu pred realizáciou | Neatraktívny a nereprezentatívny vzhľad priestorov cintorína, pripravená projektová dokumentácia |
| Cieľ projektu | Zatraktívnenie a zvýšenie využiteľnosti priestorov cintorína |
| Výstupy | Estetickejší vzhľad priestorov cintorína |
| Užívatelia | Obyvatelia obce a návštevníci cintorína |
| Indikátory monitoringu | Plocha revitalizovaného priestoru, počet návštevníkov |
| Zmluvné podmienky | Budú doplnené po podpise zmluvy ako výsledku verejného obstarávania |
| Riziká | Absencia vhodnej výzvy, nedostatok finančných zdrojov obce na spolufinancovanie projektu, nedostatočná pripravenosť žiadateľa, nedostatočné technické, finančné a personálne kapacity dodávateľa |
| Poznámky | --- |

Realizácia projektu

| Fáza/míľnik | Súčinnosť iného odboru alebo subjektu | Termín |
|--|---------------------------------------|-----------------------------|
| Príprava projektovej dokumentácie | MAS v spolupráci s OÚ | Spracovaná |
| Vydanie stavebného povolenia | Stavebný úrad | Už existujúce - z roku 2015 |
| Spracovanie a registrácia žiadosti o NFP | MAS | 2022 |
| Realizácia projektu | MAS | 2023-2024 |
| Kolaudácia | Stavebný úrad | 2024 |

Financovanie projektu

| Druh výdavku | Náklady spolu | Forma financovania projektu |
|---------------------------------|---------------|---|
| Spracovanie a realizácia zámery | 21 000 EUR | Fondy EÚ, štátny rozpočet SR/Environmentálny fond, vlastné zdroje |



Program rozvoja obce Klieština na roky 2021-2027

| Základné údaje o projektovom zámere č. 9 | | |
|--|--|--|
| Názov projektu | Úprava vzhľadu cintorína, 2.etapa - spevnené plochy a parkové úpravy okolia pri cintoríne a Dome smútku | |
| Garant | Obec Klieština | |
| Partneri garanta | Externá projektová kancelária, externá konzultačná kancelária, stavebná firma. | |
| Začatie a ukončenie projektu | 2024-2030 | |
| Stav projektu pred realizáciou | Neatraktívny a nereprezentatívny vzhľad priestorov cintorína, pripravená projektová dokumentácia | |
| Cieľ projektu | Zatraktívnenie a zvýšenie využiteľnosti priestorov cintorína | |
| Výstupy | Estetickejší vzhľad priestorov cintorína | |
| Užívatelia | Obyvatelia obce a návštevníci cintorína | |
| Indikátory monitoringu | Plocha revitalizovaného priestoru, počet návštevníkov | |
| Zmluvné podmienky | Budú doplnené po podpise zmluvy ako výsledku verejného obstarávania | |
| Riziká | Absencia vhodnej výzvy, nedostatok finančných zdrojov obce na spolufinancovanie projektu, nedostatočná pripravenosť žiadateľa, nedostatočné technické, finančné a personálne kapacity dodávateľa | |
| Poznámky | --- | |
| Realizácia projektu | | |
| Fáza/míľnik | Súčinnosť iného odboru alebo subjektu | Termín |
| Príprava projektovej dokumentácie | Externá projektová kancelária v spolupráci s OÚ | Spracovaná |
| Vydanie stavebného povolenia | Stavebný úrad | Už existujúce - z roku 2015 |
| Spracovanie a registrácia žiadosti o NFP | Externá konzultačná kancelária | 2026 |
| Realizácia projektu | Externý dodávateľ | 2027-2029 |
| Kolaudácia | Stavebný úrad | 2030 |
| Financovanie projektu | | |
| Druh výdavku | Náklady spolu | Forma financovania projektu |
| Spracovanie a realizácia zámeru | 65 000 EUR | Fondy EÚ, štátny rozpočet SR, vlastné zdroje |

| Základné údaje o projektovom zámere č. 10 | |
|---|---|
| Názov projektu | Rekonštrukcia vnútorných priestorov obecného úradu |



Program rozvoja obce Klieština na roky 2021-2027

| | | |
|--|--|--|
| Garant | Obec Klieština | |
| Partneri garanta | Externá projektová kancelária, externá konzultačná kancelária, stavebná firma | |
| Začatie a ukončenie projektu | 2022-2023 | |
| Stav projektu pred realizáciou | Nevyhovujúci stav administratívnej budovy a potreba jej rekonštrukcie, nereprezentatívny vzhľad budovy a nevyhovujúce podmienky pre prácu administratívnych zamestnancov v obci | |
| Cieľ projektu | Zatraktívnenie a zlepšenie vybavenosti vnútorných priestorov obecného úradu | |
| Výstupy | Zlepšenie technického stavu obecných budov a vybavenosti priestorov obecného úradu | |
| Užívatelia | Obyvatelia obce, pracovníci obce, poslanci OZ, návštevníci obce | |
| Indikátory monitoringu | Plocha revitalizovaného priestoru, počet užívateľov | |
| Zmluvné podmienky | Budú doplnené po podpise zmluvy ako výsledku verejného obstarávania | |
| Riziká | Absencia vhodnej výzvy, nedostatok finančných zdrojov obce na spolufinancovanie projektu, nedostatočná pripravenosť žiadateľa, nedostatočné technické, finančné a personálne kapacity dodávateľa | |
| Poznámky | --- | |
| Realizácia projektu | | |
| Fáza/míľnik | Súčinnosť iného odboru alebo subjektu | Termín |
| Príprava projektovej dokumentácie | Externá projektová kancelária v spolupráci s OÚ | 2022 |
| Vydanie stavebného povolenia | Stavebný úrad | 2022 |
| Spracovanie a registrácia žiadosti o NFP | Externá konzultačná kancelária | 2022 |
| Realizácia projektu | Externý dodávateľ | 2023 |
| Kolaudácia | Stavebný úrad | 2023 |
| Financovanie projektu | | |
| Druh výdavku | Náklady spolu | Forma financovania projektu |
| Spracovanie a realizácia zámeru | 6 000 EUR | Fondy EÚ, štátny rozpočet SR, vlastné zdroje |

Základné údaje o projektovom zámere č. 11

| | |
|------------------------------|---|
| Názov projektu | Regulácia korýt miestnych tokov |
| Garant | Obec Klieština |
| Partneri garanta | Externá projektová kancelária, externá konzultačná kancelária, stavebná firma |
| Začatie a ukončenie projektu | 2023-2026 |



Program rozvoja obce Klieština na roky 2021-2027

| | | |
|--|--|---|
| Stav projektu pred realizáciou | Nedostatočná ochrana obce pred povodňami, nedostatočná regulácia koryt miestnych potokov, nevyhovujúci stav miestnych potokov, pripravená projektová dokumentácia | |
| Cieľ projektu | Zabezpečenie vyregulovania koryt miestnych potokov | |
| Výstupy | Regulované koryto miestneho potoka v celkovej dĺžke 746,95 metrov | |
| Užívatelia | Obyvatelia obce a blízkeho okolia | |
| Indikátory monitoringu | Dĺžka regulovaného toku, počet dotknutých osôb, percentuálny podiel regulovaných tokov | |
| Zmluvné podmienky | Budú doplnené po podpise zmluvy ako výsledku verejného obstarávania | |
| Riziká | Absencia vhodnej výzvy, nedostatok finančných zdrojov obce na spolufinancovanie projektu, nedostatočná pripravenosť žiadateľa, nedostatočné technické, finančné a personálne kapacity dodávateľa | |
| Poznámky | --- | |
| Realizácia projektu | | |
| Fáza/míľnik | Súčinnosť iného odboru alebo subjektu | Termín |
| Príprava projektovej dokumentácie | Externá projektová kancelária v spolupráci s OÚ | Pripravená |
| Vydanie stavebného povolenia | Stavebný úrad | Stavebné povolenie líniovej vodnej stavby zo dňa 8.12.2011 |
| Spracovanie a registrácia žiadosti o NFP | Externá konzultačná kancelária | 2023 |
| Realizácia projektu | Externý dodávateľ | 2024-2026 |
| Financovanie projektu | | |
| Druh výdavku | Náklady spolu | Forma financovania projektu |
| Spracovanie a realizácia zámeru | 1 023 000 EUR | Fondy EÚ, štátny rozpočet SR/Environmentálny fond, vlastné zdroje |



ČASŤ 4 - Realizačná a implementačná časť

Realizačná časť popisuje postupy inštitucionálneho a organizačného zabezpečenia realizácie programu rozvoja obce Klieština a približuje systém monitorovania a hodnotenia plnenia programu rozvoja obce na základe stanovených merateľných ukazovateľov. Súčasťou tejto časti je aj vecný a časový harmonogram realizácie programu formou akčných plánov.

4. Implementačný plán a plán monitorovania

4.1. Nástroje na implementáciu stratégie

4.2. Postup pri implementácii PHRSR (rozdelenie úloh, činností a zodpovedností, časový harmonogram, implementačná štruktúra vrátane princípov, procesov a systému riadenia implementácie a riadenia rizík)

Za prípravu a realizáciu jednotlivých opatrení a aktivít a implementáciu stratégie definovanej v Programe rozvoja obce zodpovedá riadiaci orgán obce - obecné zastupiteľstvo, v rámci nasledovných krokov:

- spracovanie akčného plánu realizácie PRO na daný rozpočtový rok, s výhľadom na ďalšie dva roky, ktorý je schvaľovaný ako súčasť rozpočtu obce. V rámci daného akčného plánu sa rozhoduje v rámci OZ o zaradení konkrétnych projektov do prípravy a realizácie, pričom zaradeniu projektov do fázy prípravy a realizácie bude predchádzať verejné prerokovanie daného projektového zámeru, čo umožní verejnosti zapojiť sa do fázy prípravy a vyjadriť svoje názory a postoje k danému projektovému zámeru,
- spracovanie akčného plánu prebieha na základe údajov v schválenom rozpočte obce na daný rok, schválených strategických dokumentov obce a údajov odborných útvarov miestneho úradu obce,
- Obecné zastupiteľstvo zodpovedá za určenie riadiaceho výboru projektu, ktorý bude zodpovedať za realizáciu konkrétneho projektu,
- riadiaci výbor projektu informuje prostredníctvom realizačného plánu, ako aj osobne na OZ v určenom časovom intervale (podľa charakteru projektu), na základe čoho prijíma obecné zastupiteľstvo potrebné rozhodnutia,
- počas prípravy a realizácie projektu riadiaci výbor sleduje a hodnotí dosahovanie výsledkov projektu porovnaním s východiskovými hodnotami, ako aj prostredníctvom ukazovateľov dopadu, pričom informácie sa zaznamenávajú do monitorovacích a hodnotiacich správ,
- monitorovacie a hodnotiace správy sú podkladom pre spracovanie celkového hodnotenia daného rozpočtového roku, ako aj pre prípravu akčného plánu na ďalšie rozpočtové obdobie,
- monitorovacie a hodnotiace správy za všetky už realizované akčné plány slúžia ako podklad pre priebežné hodnotenie postupu realizácie PRO, jeho prípadné zmeny a doplnky a na prípravu rozvojového dokumentu pre ďalšie programové obdobie, aktualizácia PRO bude uskutočnená podľa potreby,



Program rozvoja obce Klieština na roky 2021-2027

minimálne v horizonte každých 5-6 rokov,

- monitorovacie a hodnotiace správy zároveň slúžia pre priebežné monitorovanie a hodnotenie realizácie PRO pre potreby regionálnej a ústrednej štátnej správy podľa príslušných ustanovení zákona č. 539/2008 Z.z. o podpore regionálneho rozvoja v platnom znení (stanovuje ročný monitoring do 30.5. nasledujúceho roka)

4.3. Systém monitorovania a hodnotenia naplňania PHRSR

Systém monitorovania a hodnotenia PRO bude v obci Klieština vykonávaný systémovo a kontinuálne počas celého obdobia trvania platnosti dokumentu.

Monitorovanie chápe obec ako pravidelné sledovanie ukazovateľov strategického, resp. akčného plánu, ktoré je nevyhnutné realizovať priebežne, pričom monitorovanie prebieha na úrovni jednotlivých projektov a jednotlivých opatrení. Za prípravu monitorovacej správy zodpovedá starosta obce, pričom táto je predkladaná na schválenie obecnému zastupiteľstvu.

V prípade projektov financovaných zo zdrojov európskych a štrukturálnych fondov je obecnému zastupiteľstvu predkladaná aj monitorovacie správa schválená riadiacim orgánom. Cieľom monitorovania je získanie informácií o reálnom plnení opatrení na korekciu prípadného negatívneho vývoja.

Hodnotenie realizácie PRO prebieha minimálne jedenkrát ročne, t.j. k 31.12. daného roka, pričom na hodnotenie nadväzujú návrhy na aktualizáciu akčného alebo strategického plánu. Výsledky monitorovania sú podkladom pre hodnotenie realizácie PHRSR, pričom hodnotenie je stálym procesom sledovania zmien v jednotlivých opatreniach prostredníctvom navrhnutých ukazovateľov. Hodnotiace a monitorovacie správy PRO sú podkladom pre rozhodnutie samosprávy o riadení realizácie programu, prípadne o korekciách stratégie alebo projektových zámerov, s účelom dosiahnutia stanovených cieľov jednotlivých prioritných oblastí.

Plán priebežných hodnotení PRO pre obdobie 2021-2027

| Typ hodnotenia | Vykonať prvýkrát | Dôvod vykonania/periodicita |
|---|----------------------|---|
| Strategické | Najskôr po roku 2022 | Podľa rozhodnutia obce/koordinátora PRO a vzniknutej spoločenskej potreby |
| Operatívne | V prípade potreby | |
| Tematické | 2021 | Téma hodnotenia identifikovaná ako riziková časť vo výročnej monitorovacej správe za predchádzajúci kalendárny rok |
| Ad hoc mimoriadne | V prípade potreby | Pri značnom odklone od stanovených cieľov a hodnôt ukazovateľov |
| AD hoc hodnotenie celého PHRSR alebo jeho časti | | Na základe rozhodnutia starostu, kontrolného orgánu obce, podnetu poslancov - na základe protokolu NKÚ SR, správy auditu a pod. |



Program rozvoja obce Klieština na roky 2021-2027

| 1. Riziká implementácie a ich prevencia | | | | | |
|---|---|---|---|-------------------------|--|
| Druh rizika | Väzba rizika na cieľ resp. nástroj implementácie PHRSR | Nežiaduce dôsledky | Zdroj rizika | Pravdepodobnosť výskytu | Zodpovednosť za monitorovanie a realizáciu opatrenia |
| Technické riziko | Verejné budovy vo vlastníctve obce Technická infraštruktúra obce | Zastaraný technický stav budov a tech. infraštruktúry, vysoké prevádzkové náklady a náklady na údržbu | Nedostatok finančných prostriedkov na obnovu budov a technickú infraštruktúru | 80% | Obec |
| Ekologické riziko | Životné prostredie | Vytváranie čiernych skládok | Obyvatelia obce a blízkeho okolia | 90% | Obec |
| Sociálne riziko | Spoločenský život | Nízka kvalita spoločenského života | Nezáujem verejnosti o veci verejné | 85% | Obec |
| Ekonomické riziko | Rozpočet obce | Nízke zdroje na rozvoj obce | Štát a jeho politika | 90% | Obec |

AKČNÝ PLÁN PRE ROZPOČTOVÝ ROK 2021 S VÝHLADOM DO ROKU 2023

| Akčný plán pre Hospodársku oblasť v obci Klieština Priorita A) Zlepšenie technickej infraštruktúry | | | |
|---|-----------|-------------------------------------|--------------|
| Aktivita | Rok | Zodpovedá | Financovanie |
| Opatrenie 1.1 - Vybudovanie kanalizačnej siete | | | |
| Projekt 1.1.1 – Vybudovanie kanalizačnej siete | 2023-2026 | Považská vodárenská spoločnosť a.s. | 1 000 000€ |
| Opatrenie 1.2 - Vytvorenie územno-plánovacej dokumentácie | | | |
| Projekt 1.2.1 - Vypracovanie územného plánu obce | 2022-2025 | Obec Klieština | 20 000€ |
| PRIORITA B) Rozvoj dopravnej infraštruktúry | | | |
| Opatrenie 1.3 - Oprava mostov | | | |
| Projekt 1.3.1 – Oprava mostov na miestnej komunikácii | 2023-2024 | Obec Klieština | 5 000€ |
| Opatrenie 1.4 - Rekonštrukcia autobusových zastávok v obci | | | |
| Projekt 1.4.1 - Rekonštrukcia autobusových zastávok v obci | 2021-2022 | Obec Klieština | 6 000 € |

| Akčný plán pre Sociálnu oblasť v obci Klieština Priorita D) Zlepšenie vzhľadu obce | | | |
|---|-----------|----------------|--------------|
| Aktivita | Rok | Zodpovedá | Financovanie |
| Opatrenie 2.1 - Úprava vzhľadu cintorína | | | |
| Projekt 2.1.1 – Úprava verejného priestranstva cintorína | 2021-2024 | Obec Klieština | 21 000€ |



Program rozvoja obce Klieština na roky 2021-2027

| PRIORITA E) Skvalitnenie účelnosti verejných budov | | | |
|--|-----------|----------------|--------|
| Opatrenie 2.2 - Rekonštrukcia OcÚ | | | |
| Projekt 2.2.1 – Rekonštrukcia vnútorných priestorov OcÚ | 2022-2023 | Obec Klieština | 6 000€ |

| Akčný plán pre Environmentálnu oblasť v obci Klieština | | | |
|---|-----------|----------------|--------------|
| Priorita F) Zabezpečenie protipovodňovej ochrany | | | |
| Aktivita | Rok | Zodpovedá | Financovanie |
| Opatrenie 3.1 - Regulácia korýt miestnych tokov | | | |
| Projekt 3.1.1 – Regulácia koryta miestneho potoka Radotina | 2023-2026 | Obec Klieština | 1 023 000 € |

Hodnotiace tabuľky pre výber projektov

V podmienkach obce Klieština, vzhľadom na jej veľkosť, nie je vytvorené konkurenčné prostredie pre posudzovanie, hodnotenie a výber projektov do Programu rozvoja obce, do Akčného plánu alebo pri začatí realizácie. V obmedzenom režime možno chápať ako určité konkurenčné prostredie len formu Obecného zastupiteľstva, vo fáze výberu projektov pre ich zaradenie do fáze realizácie. Posudzovanie kvality projektu z hľadiska jeho konkurencieschopnosti je mimoriadne dôležité a nevyhnutné pri príprave a podaní žiadostí o nenávratné finančné prostriedky zo štátneho rozpočtu, ako aj zo zdrojov EÚ. Obec Klieština preto pri predkladaní projektov o NFP bude postupovať v zmysle stanovených kritérií:

- platná projektová dokumentácia a stavebné povolenie/splnená ohlasovacia povinnosť,
- vysporiadané vlastnícke vzťahy k pozemkom a majetku v rámci projektu,
- zabezpečené predfinancovanie, ako aj spolufinancovanie projektu,
- zabezpečený súlad projektu s hlavnými rozvojovými dokumentmi - Programom rozvoja obce Klieština, Programom hospodárskeho a sociálneho rozvoja Trenčianskeho samosprávneho kraja, ako aj iných odvetvových dokumentov.

Hodnotiacia tabuľka pre výber projektov:

| Poradové číslo projektu | Hodnotiaca kategória | Hodnotiace kritérium | Konečné hodnotenie: Spĺňa/Nespĺňa | Získaný počet bodov |
|-------------------------|----------------------|----------------------|-----------------------------------|---------------------|
| | | | | |



Program rozvoja obce Klieština na roky 2021-2027

| Konečné hodnotenie | | | Body |
|--------------------|---|---------|-------|
| Priorita | Menej prioritný projekt, jeho realizácia nemá výrazný vplyv na naplnenie cieľa | Nízka | 0-5 |
| | Prioritný projekt pre napĺňanie cieľa, ale nezabezpečuje jeho úplné dosiahnutie | Stredná | 6-9 |
| | Prioritný projekt, ktorý má výrazný vplyv na napĺňanie cieľa a zabezpečuje jeho úplné dosiahnutie | Vysoká | 10-15 |



ČASŤ 5 - Finančná časť

1. Plán využitia/aktivizácie zdrojov vrátane finančného plánu

Finančná časť poukazuje na finančné zabezpečenie jednotlivých opatrení a aktivít, inštitucionálnu a organizačnú stránku realizácie Programu rozvoja obce Klieština. Súčasťou tejto časti je aj vymedzenie indikatívneho finančného plánu na celú realizáciu PRO a model viaczdrojového financovania.

Verejné zdroje z obecného rozpočtu a súkromné zdroje zodpovedajú v navrhnutom spôsobe financovania projektu minimálnemu povinnému podielu spolufinancovania pri využití prostriedkov zo štátneho rozpočtu a z fondov EÚ. Na finančné zabezpečenie opatrení a aktivít stanovených v PRO pre roky 2021-2027 bude obec môcť čerpať z týchto zdrojov:

- vlastné zdroje - rozpočet obce a mimoriadne príjmy,
- externé zdroje - fondy Európskej únie, dotácie zo štátneho rozpočtu a účelových fondov (Environfond, MF SR), dotácie z rozpočtu Trenčianskeho samosprávneho kraja, bankové úvery, dary a príspevky od právnických a fyzických osôb, dary a príspevky iných inštitúcií.

Rozdelenie finančných zdrojov v jednotlivých rokoch je časovo pomerne rovnomerné s plynulým nábehom v prvých dvoch rokoch a s miernym utlmovaním v poslednom roku obdobia, pričom sa však jedná skôr o administratívne utlmovanie, keďže sa javí reálne spomalenie nábehu v prvých dvoch až troch rokoch programového obdobia a sústredenie čerpania zdrojov na druhú polovicu programového obdobia. Časový postup realizácie jednotlivých projektov však bude optimalizovaný podľa dostupnosti zdrojov z operačných programov. Obec Klieština nemá dostatok vlastných zdrojov na zabezpečenie trvalo udržateľného rozvoja, sociálnej a environmentálnej oblasti. Obec nie je schopná takéto zdroje vytvoriť vlastnou hospodárskou činnosťou a nedostáva ani dostatok takýchto zdrojov zo štátneho rozpočtu, prípadne z rozpočtu vyššieho územného celku. Pre zabezpečenie trvalo udržateľného rozvoja je teda obec odkázaná na využívanie viaczdrojového financovania jednotlivých opatrení, aktivít a projektov, kedy dochádza k prepojeniu obecného rozpočtu na programový rozpočet vyššieho územného celku, na štátny rozpočet, ako aj na využívanie prostriedkov zo štrukturálnych fondov EÚ. Obec v rámci nového programového obdobia, po roku 2021 počíta s minimálnou požiadavkou spoluúčasti 10% na spolufinancovaní projektov.



Program rozvoja obce Klieština na roky 2021-2027

| Identif ikátor | Špecifický cieľ | Obdobie realizácie | Rozpočet spolu(tis) | 2021(tis) | 2022(tis) | 2023(tis) | 2024(tis) | 2025(tis) | 2026(tis) | 2027(tis) | 2021- 2027(tis) | 2027- 2030(tis) | 2020- 2030(tis) |
|-------------------------------|--|-----------------------|------------------------|-----------|-----------|------------|------------|------------|------------|------------|--------------------|--------------------|--------------------|
| 1.1.1 | Vybudovanie kanalizačnej siete | 2023- 2026 | 1000 | 0 | 0 | 100 | 300 | 300 | 300 | 0 | 1 000 | 0 | 1 000 |
| 1.1.2 | Vybudovanie verejného vodovodu | 2026- 2030 | 1 000 | 0 | 0 | 0 | 0 | 0 | 100 | 200 | 300 | 700 | 1 000 |
| 1.1.3 | Vytvorenie územno- plánovacej dokumentácie obce | 2022- 2025 | 20 | 0 | 2 | 2 | 2 | 14 | 0 | 0 | 20 | 0 | 20 |
| 1.2.1 | Vybudovanie parkoviska v obci | 2025- 2026 | 8 | 0 | 0 | 0 | 0 | 4 | 4 | 0 | 8 | 0 | 8 |
| 1.2.2 | Oprava mostov na miestnej komunikácii | 2023- 2024 | 5 | 0 | 0 | 2 | 3 | 0 | 0 | 0 | 5 | 0 | 5 |
| 1.2.3 | Rekonštrukcia autobusových zastávok v obci | 2021- 2022 | 6 | 2 | 4 | 0 | 0 | 0 | 0 | 0 | 6 | 0 | 6 |
| HOSPODÁRSKA OBLASŤ | | | 2 039 | 2 | 6 | 104 | 305 | 318 | 404 | 200 | 1 339 | 700 | 2 039 |
| 2.1.1 | Vybudovanie turistických trás | 2025- 2026 | 4 | 0 | 0 | 0 | 0 | 2 | 2 | 0 | 4 | 0 | 4 |
| 2.2.1 | Úprava vzhľadu cintorína | 2021- 2030 | 86 | 3 | 7 | 6 | 10 | 10 | 10 | 10 | 56 | 30 | 86 |
| 2.3.1 | Rekonštrukcia vnútorných priestorov obecného úradu | 2022- 2023 | 6 | 0 | 2 | 4 | 0 | 0 | 0 | 0 | 6 | 0 | 6 |
| SOCIÁLNA OBLASŤ | | | 96 | 3 | 9 | 10 | 10 | 12 | 12 | 10 | 66 | 30 | 96 |
| 3.1.1 | Regulácia korýt miestnych tokov | 2025- 2026 | 1 023 | 0 | 0 | 0 | 0 | 23 | 200 | 200 | 423 | 600 | 1 023 |
| ENVIRONMENTÁLNA OBLASŤ | | | 1 023 | 0 | 0 | 0 | 0 | 23 | 200 | 200 | 423 | 600 | 1 023 |



ČASŤ 6 - Záver

Program rozvoja obce Klieština vychádza zo základných potrieb obce Klieština, pričom hlavným cieľom rozvoja je zabezpečiť kvalitný životný štandard jej obyvateľov a zvyšovať konkurencieschopnosť obce a regiónu. Program identifikuje rozvojový potenciál obce, poukazuje na silné stránky, identifikuje príležitosti, pričom však neopomína súčasné nedostatky, slabé stránky a problémy, ako aj potenciálne riziká a hrozby, ktoré sa počas realizácie projektových zámerov môžu vyskytnúť. Formulácia dokumentu smerovala k analýze všetkých hlavných problémov obce a života v nej – dopravná a technická infraštruktúra, životné prostredie, vzhľad a atraktivita obce, životná úroveň, rozvoj cestovného ruchu či možnosti voľnočasových aktivít. Dokument na základe kooperácii viacerých strán navrhuje viaceré projektové zámery, ktoré by prispeli k dosiahnutiu želaného stavu a zaisteniu zlepšenia súčasných podmienok.

PRO Klieština na roky 2021-2027 bol spracovaný v súlade s *Metodikou tvorby a implementácie programov hospodárskeho rozvoja a sociálneho rozvoja regiónov, programov rozvoja obcí a skupín obcí s uplatnením princípov udržateľného smart (inteligentného, rozumného) rozvoja, verzia 1.0.3.*

Jedná sa o strednodobý strategický dokument, ktorý poukazuje na snahu samosprávy o smerovanie obce k udržateľnému hospodárskemu rozvoju a k napĺňaniu vízie. Zároveň sa jedná o otvorený dokument, ktorý je možné v prípade realizácie aktualizovať na základe aktuálnych potrieb obce. Úspešnosť definovaných projektov a aktivít rozvoja však primárne závisí od aktívnej podpory a účasti všetkých obyvateľov obce a aktérov rozvoja na území obce.



Program rozvoja obce Klieština na roky 2021-2027

6.1 ZÁVEREČNÁ SPRÁVA

| Schválenie PRO | |
|---------------------|--|
| Názov dokumentu | Program rozvoja obce Klieština na roky 2021-2027 |
| Štruktúra dokumentu | <p>Časť 1 – Analytická časť Analytická časť obsahuje komplexné hodnotenie a analýzu východiskovej situácie obce s väzbami na širšie územie.</p> <p>Časť 2 – Strategická časť Táto časť obsahuje stratégiu rozvoja územia pri zohľadnení jeho vnútorných špecifik a určuje hlavné ciele a priority rozvoja obce.</p> <p>Časť 3 – Realizačná a implementačná časť Zameriava sa na popis postupov inštitucionálneho a organizačného zabezpečenia realizácie PRO, systém monitorovania a hodnotenia plnenia PRO s ustanovením merateľných ukazovateľov, tiež vecný a časový harmonogram realizácie PRO formou akčných plánov.</p> <p>Časť 4 – Finančná časť Obsahuje finančné zabezpečenie jednotlivých opatrení a aktivít, inštitucionálnu a organizačnú stránku realizácie PRO.</p> |
| Spracovanie | <p>Program rozvoja obce Klieština na roky 2021-2027 bol spracovaný v súlade s <i>Metodikou tvorby a implementácie programov hospodárskeho rozvoja a sociálneho rozvoja regiónov, programov rozvoja obcí a skupín obcí s uplatnením princípov udržateľného smart (inteligentného, rozumného) rozvoja, verzia 1.0.3.</i></p> <ul style="list-style-type: none">- externí odborníci – spracovanie na kľúč, vypracovanie odborne spôsobilou osobou,- s poslancami, starostom a pracovníkmi samosprávy. <p>Spracovanie dokumentu prebiehalo v termíne od november 2020 – do február 2021.</p> <p>Riadiaci tím pozostával z: Dodávateľ: PhDr. Vladimíra Pazderová, PhD. Starosta obce: JUDr. Rastislav Bačík Zástupca starostu: Michal Bačík Poslanci obecného zastupiteľstva: Michal Bačík, Peter Jurík, Ing. Richard Ištók, Igor Paholík, Ing. Daniela Polníková</p> <p>Financovanie spracovania obec hradí z vlastných zdrojov.</p> |
| Prerokovanie | Verejné pripomienkovanie prebiehalo v termíne 12.04.2021 – 10.05.2021. Dokument bol uverejnený na internetovej stránke obce Klieština a bol k nahliadnutiu na Obecnom úrade Klieština. Počas verejného pripomienkovania neboli doručené od občanov žiadne pripomienky. |
| Schválenie | <p>Obecné zastupiteľstvo schvaľuje Program rozvoja obce Klieština na roky 2021-2027 bez pripomienok.</p> <p>Dňa: 11.05.2021 Číslo uznesenia OZ: 72./2021</p> <p>Podpis štatutárneho zástupcu:</p> <p>..... JUDr. Rastislav Bačík, starosta obce Klieština</p> |



Program rozvoja obce Klieština na roky 2021-2027

PRÍLOHY

PRÍLOHA 1 - Zoznam členov riadiaceho tímu, pracovných skupín a partnerov zapojených do spracovania PRO

| Meno | Pozícia | Kontakt |
|---|---|---|
| PhDr. Vladimíra Pazderová, PhD. | Externý dodávateľ | 0907703218 vladimira.pazderova@a-w-a.eu |
| Zoznam členov riadiaceho tímu | | |
| JUDr. Rastislav Bačík | Starosta obce | 042/4356174, 0905258146 rastislav.bacik@kliestina.dcom.sk |
| Ing. Richard Ištók | Poslanec OZ | 042/4356377 riso.istok@gmail.com |
| Zoznam členov pracovných skupín | | |
| Funkcia v strategickom plánovaní | Funkcia v pracovnom zaradení | |
| Hospodárska skupina | | |
| Ing. Daniela Polníková | zodpovedná za finančnú časť, finančné plánovanie, rozpočty | 042//4356389 daniela.polnikova@gmail.com |
| Ing. Lucia Halasová | zodpovedná za stanovené ciele a opatrenia | 042/4356174 lucia.halasova@kliestina.dcom.sk |
| Sociálna skupina | | |
| Michal Bačík | zodpovedný za strategickú a programovú časť | 042/4443723 kliestina@pegonet.sk |
| Mgr. Emília Dubcová | zodpovedná za strategickú a programovú časť, zabezpečenie komunikácie s verejnosťou | emilia.dubcova@upsvr.gov.sk |
| Environmentálna skupina | | |
| Igor Paholík | riadenie procesu spracovania, zodpovedný za realizačnú časť | 0911368677 igorpaholik@gmail.com |
| Peter Jurík | dohľad nad jednotlivými zámermi | peterjurik9@gmail.com |
| Zoznam partnerov zapojených do spracovania PRO | | |
| Dobrovoľný hasičský zbor obce Klieština | | |



Program rozvoja obce Klieština na roky 2021-2027

PRÍLOHA 2 - Zoznam skratiek použitých v Programe rozvoja obce Klieština

| | |
|--------------|---|
| EÚ | Európska únia |
| MAS | Miestne akčná skupina |
| NFP | Nenávratný finančný príspevok |
| NSRR | Národná stratégia regionálneho rozvoja |
| NUTS | Nomenklatúra územných štatistických jednotiek |
| OcÚ | Obecný úrad |
| OP | Operačný program |
| OZ | Obecné zastupiteľstvo |
| PHSR | Program hospodárskeho a sociálneho rozvoja |
| PRO | Program rozvoja obce |
| SR | Slovenská republika |
| SWOT analýza | Analýza silných a slabých stránok, príležitostí a hrozieb |
| SZČO | Samostatne zárobkovo činná osoba |
| ŠODB | Sčítanie obyvateľov, domov a bytov |
| ŠÚSR | Štatistický úrad Slovenskej republiky |
| TSK | Trenčiansky samosprávny kraj |
| UPN | Územný plán |
| ŽoNFP | Žiadosť o nenávratný finančný príspevok |
| Z.z. | Zbierka zákonov |



Program rozvoja obce Klieština na roky 2021-2027

PRÍLOHA 3 - Zámer spracovania PRO

| | |
|------------------------------|---|
| Názov dokumentu | Program rozvoja obce Klieština na roky 2021-2027 |
| Forma spracovania | PRO bol spracovaný externými odborníkmi v spolupráci s pracovníkmi obce. |
| Riadenie procesu spracovania | Proces spracovania PRO prebehol za účasti pracovných skupín, ktoré mali za úlohu riadiť jednotlivé oblasti pôsobnosti: hospodársku, environmentálnu a sociálnu. |
| Obdobie spracovania | Spracovanie PRO prebiehalo v období od novembra 2020 do apríla 2021. Harmonogram spracovania je bližšie rozpracovaný v prílohe 4. |
| Financovanie spracovania | <ul style="list-style-type: none">- náklady na vlastné spracovanie – experti (vyjadrené v osobohodinách)- náklady na získanie informačných podkladov – štatistiky, analýzy, prognózy, dotazníky,- náklady na stretnutia – pracovné skupiny a verejnosť,- náklady na publicitu – tlač informačných materiálov, úprava elektronických médií. |

Zdroj: vlastné spracovanie

PRÍLOHA 4 - Harmonogram spracovania PRO

| Harmonogram spracovania PRO - rok 2020 - 2021 | | | | | | | | | | | | |
|---|------|----|---|----|-----|---|----|-----|----|---|----|-----|
| | VIII | IX | X | XI | XII | I | II | III | IV | V | VI | VII |
| Úvod | | | | X | | | | | | | | |
| Analytická časť | | | | X | X | X | | | | | | |
| Strategická časť | | | | | X | X | X | | | | | |
| Realizačná a implementačná časť | | | | | | X | X | | | | | |
| Finančná časť | | | | | | | X | X | | | | |
| Záver | | | | | | | | | X | | | |